

# ZÁMĚR

Města Kutné Hory

Město Kutná Hora zveřejňuje podle § 39 odst. 1 zák. č. 128/2000 Sb., o obcích, ve znění pozdějších předpisů

## prodat

- I. část pozemku p. č. 220/2 (dle geometrického plánu č. 4420-50/2023 pozemky p.č. 220/2 o výměře 8 m<sup>2</sup> a 220/3 o výměře 217 m<sup>2</sup>), včetně všech součástí a příslušenství, v k.ú. Kutná Hora, s podmínkou zřízení časově neomezeného předkupního práva ve prospěch Města Kutná Hora, platného pro každého budoucího vlastníka těchto pozemků. Předkupní právo bude zřízeno pro případ změny využití těchto pozemků jiným způsobem než jako vinice, a bude realizováno za cenu zemědělské půdy v místě a čase obvyklou
- II. pozemky p.č. 4080/2 o výměře 533 m<sup>2</sup>, p. č. 4082/11 o výměře 53 m<sup>2</sup>, p. č. 4131/17 o výměře 2724 m<sup>2</sup>, p. č. 4131/16 o výměře 8936 m<sup>2</sup>, p. č. 4140/22 o výměře 453 m<sup>2</sup>, p. č. 4140/43 o výměře 58 m<sup>2</sup>, včetně všech součástí a příslušenství, v k.ú. Kutná Hora a dále pozemky p. č. 805/52 o výměře 558 m<sup>2</sup>, p.č. 805/137 o výměře 142 m<sup>2</sup>, p.č. 805/150 o výměře 17 m<sup>2</sup>, p.č. 787/31 o výměře 681 m<sup>2</sup>, p.č. 787/32 o výměře 1669 m<sup>2</sup>, p.č. 791/5 o výměře 859 m<sup>2</sup>, p.č. 787/20 o výměře 36 m<sup>2</sup>, p.č. 787/30 o výměře 29 m<sup>2</sup> a p.č. 805/185 o výměře 95 m<sup>2</sup>, včetně všech součástí a příslušenství, v k.ú. Sedlec u Kutné Hory.

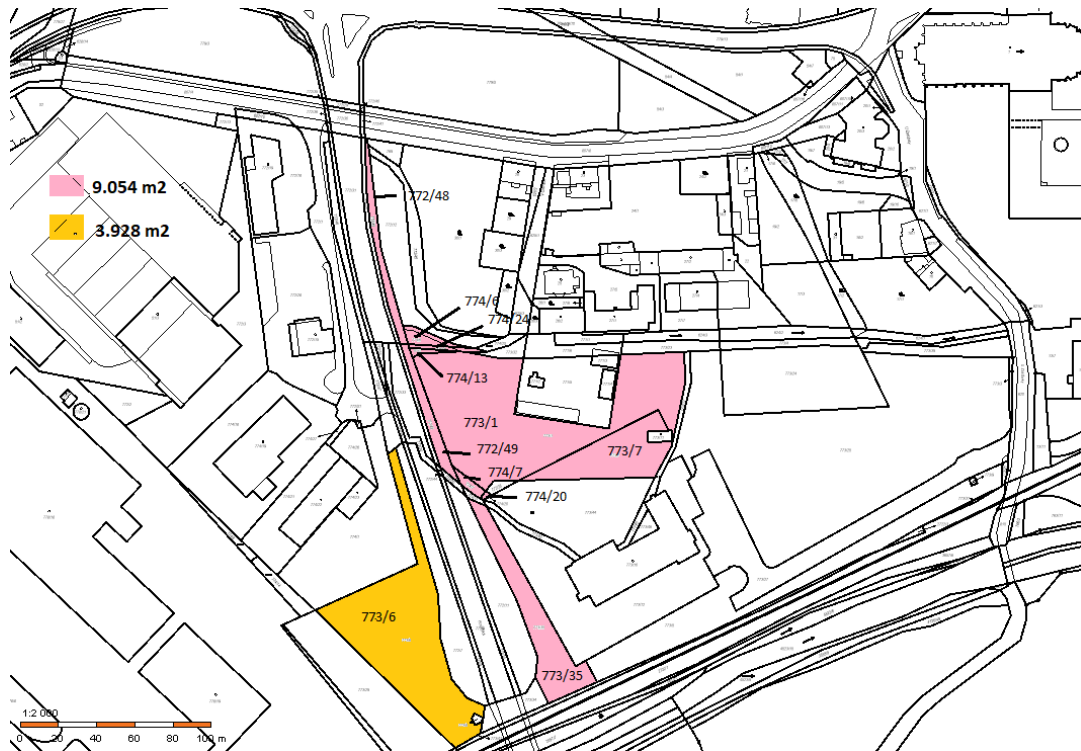
za podmínky, která platí u obou výše uvedených bodů, že při převodu výše uvedených pozemků do výlučného vlastnictví pana Karla Schwarzenberga, pan Karel Schwarzenberg současně převede ze svého vlastnictví do výlučného vlastnictví Města Kutná Hora pozemky p.č. 772/48 o výměře 395 m<sup>2</sup>, p.č. 774/6 o výměře 166 m<sup>2</sup>, p.č. 774/24 o výměře 77 m<sup>2</sup>, p.č. 774/13 o výměře 57 m<sup>2</sup>, p.č. 773/1 o výměře 5080 m<sup>2</sup>, p.č. 773/7 o výměře 1349 m<sup>2</sup>, p.č. 772/49 o výměře 373 m<sup>2</sup>, p.č. 774/7 o výměře 89 m<sup>2</sup>, p.č. 774/20 o výměře 13 m<sup>2</sup>, p.č. 773/35 o výměře 1455 m<sup>2</sup>, p.č. 773/6 o výměře 3928 m<sup>2</sup>, p.č. 794/7 o výměře 654 m<sup>2</sup>, p.č. 794/6 o výměře 10 m<sup>2</sup>, p.č. 794/4 o výměře 320 m<sup>2</sup>, p.č. 746/13 o výměře 11 m<sup>2</sup>, včetně všech součástí a příslušenství, vše v k.ú. Sedlec u Kutné Hory, p.č. 4140/5 o výměře 525 m<sup>2</sup>, p.č. 4140/32 o výměře 41 m<sup>2</sup>, p.č. 4140/44 o výměře 45 m<sup>2</sup>, p.č. 4140/34 o výměře 119 m<sup>2</sup>, p.č. 4140/19 o výměře 1044 m<sup>2</sup>, p.č. 4140/8 o výměře 635 m<sup>2</sup>, p.č. 4140/9 o výměře 80 m<sup>2</sup>, p.č. 4140/36 o výměře 299 m<sup>2</sup>, p.č. 4151/2 o výměře 19 m<sup>2</sup> a p.č. 4140/51 o výměře 171 m<sup>2</sup>, včetně všech součástí a příslušenství, v k.ú. Kutná Hora. Prodej a odkup pozemků městem bude realizován za stejných cenových podmínek.

Tento záměr je výzvou občanům, aby své připomínky a návrhy podali nejpozději dne 26. 4. 2023 do 11:30 hod. na adresu: Městský úřad Kutná Hora, Havlíčkovo náměstí 552/1, 284 01 Kutná Hora nebo na email: [podatelna@kutnahora.cz](mailto:podatelna@kutnahora.cz).

Mgr. Lukáš Seifert  
Starosta

## Převody pozemků Městu Kutná Hora:

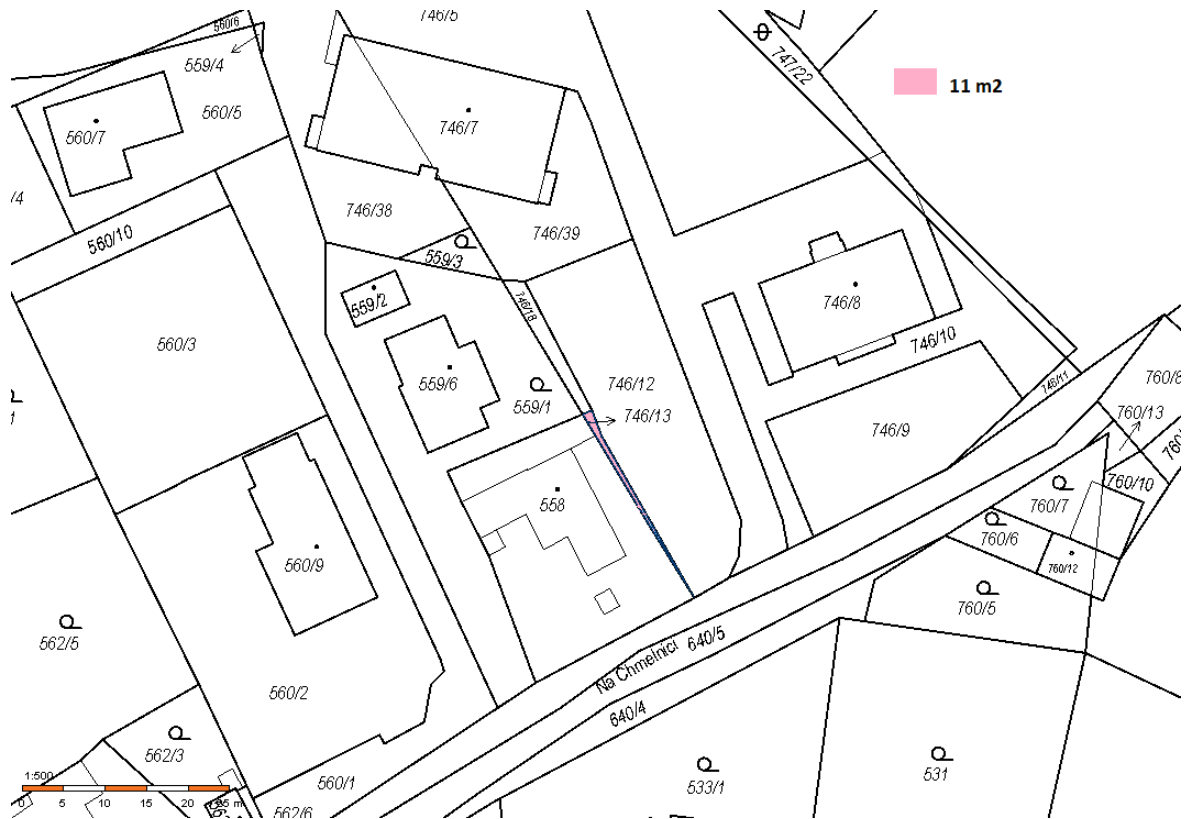
Lokalita u HZS, lokalita bývalého podniku AVIA



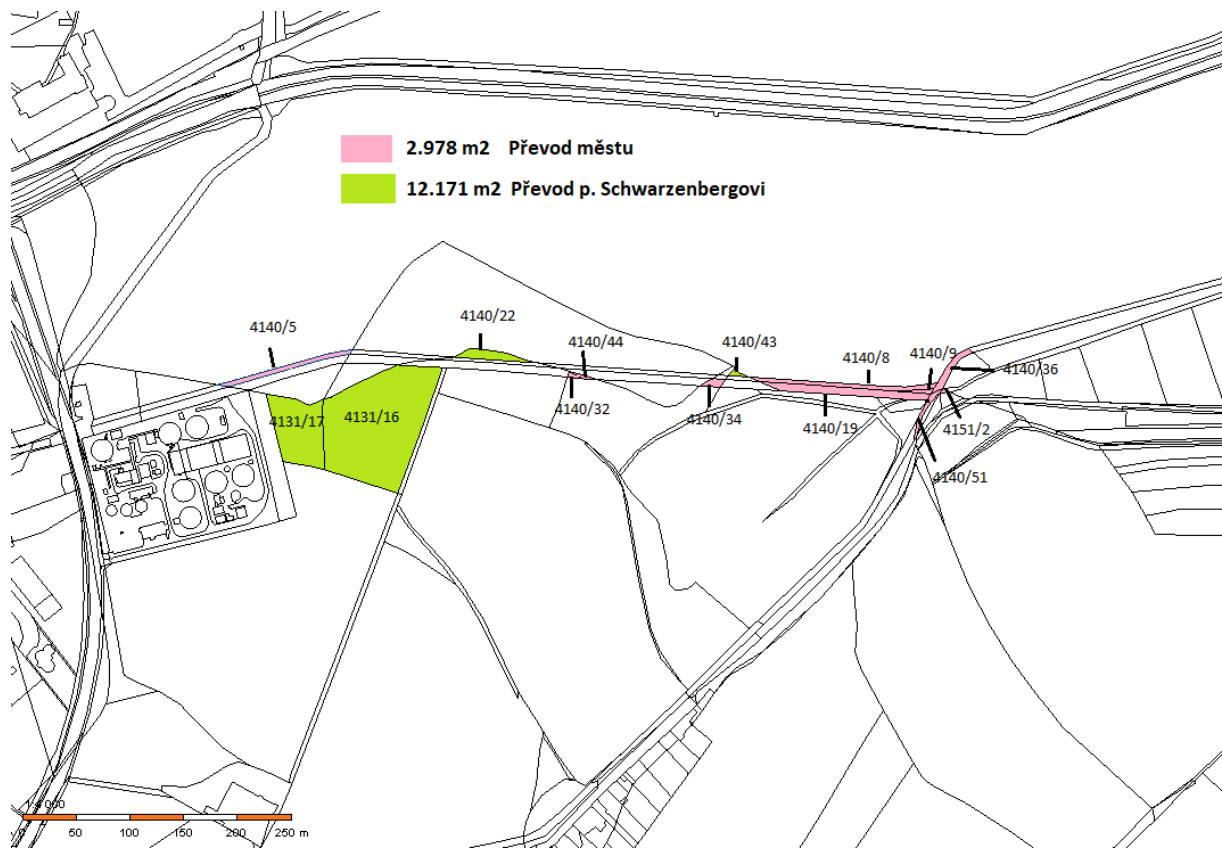
Lokalita „Mezi sady“



# Lokalita Na Chmelnici



## Vzájemné převody Kutná Hora – Karlov:



## Převody pozemků Městem Kutná Hora:

Lokalita Sukov (586 m<sup>2</sup>)



### Lokalita Kaňk (4086 m2)



### Lokalita Žižkov (225 m2) – odděleno GPL

