

Praha: 05.10.2020 **AGILE spol. s.r.o.**
Číslo jednací: 130747/2020/KUSK-1-DOP/Nech **IČ: 15030741**
Spisová značka: SZ_130747/2020/KUSK **Mírové náměstí 133**
Oprávněná úřední osoba: Eva Nechmačová **562 01 Ústí nad Orlicí**
Značka: DOP/Nech

v zastoupení:

Dopravní značení**K.H. s.r.o.****IČ: 03893278**

Potoční 259

284 01 Kutná Hora

VEŘEJNÁ VYHLÁŠKA
OZNÁMENÍ NÁVRHU
OPATŘENÍ OBECNÉ POVAHY
STANOVENÍ MÍSTNÍ ÚPRAVY PROVOZU NA SILNICI Č. I/2

Krajský úřad Středočeského kraje, Odbor dopravy, jako příslušný správní orgán ve věcech provozu na pozemních komunikacích, podle § 124 odst. 4 písm. b) zákona č. 361/2000 Sb., o provozu na pozemních komunikacích a o změnách některých zákonů (dále jen zákon o silničním provozu), ve znění pozdějších předpisů, zahájil na základě žádosti společnosti AGILE spol. s.r.o., IČ: 15030741, Mírové náměstí 133, 562 01 Ústí nad Orlicí, zast. na základě plné moci společností Dopravní značení K.H. s.r.o., sídlo: Potoční 259, Karlov, 284 01 Kutná Hora, IČ: 03893278 (dále jen „žadatel“), ze dne 18.09.2020, doložené souhlasem Krajského ředitelství policie Středočeského kraje, DI Kutná Hora ze dne 11.09.2020 č.j. KRPS-219988-1/ČJ-2016-010506-ZZ a souhlasem Ředitelství silnic a dálnic ČR, IČ: 65993390, se sídlem Na Pankráci 546/56, 145 05 Praha 4, ze dne 17.09.2020 zn.: 6042/21/20-31200-Ny, řízení o návrhu opatření obecné povahy podle § 171 a násl. části šesté zákona č. 500/2004 Sb., správní řád, ve znění pozdějších předpisů (dále jen správní řád) a podle § 77 odst. 1 písm. b) zákona o silničním provozu ve věci:

STANOVENÍ MÍSTNÍ ÚPRAVY PROVOZU NA POZEMNÍCH KOMUNIKACÍCH
V TOMTO ROZSAHU

Silnice: I/2, v místě kř. I/2 s MK ul. Benešova v Kutné Hoře, provozní staničení 48,400 – 48,620 km;

Dopravní značení: svislé a vodorovné dopravní značení pro novou okružní křižovatku silnice

I/2 s MK ul. Benešova, viz. příloha Situace dopravního značení vypracovaná firmou Fabionn, s.r.o. v červnu 2020;

Termín vyznačení a osazení: do 6 měsíců od stanovení;

Organizace odpovědná za realizaci úpravy: žadatel;

Důvod pro stanovení: realizace stavby „Okružní křižovatka OC Tesco Kutná Hora“.

Podmínky provedení dopravního značení:

1. Dopravní značení bude provedeno a umístěno v souladu s normou ČSN 73 6101, kterou doplňují vzorové listy VL 6.1-3, zákonem č. 361/2000 Sb., o provozu na pozemních komunikacích a o změnách některých zákonů (zákon o silničním provozu), ve znění pozdějších předpisů a vyhl. č.294/2015 Sb., kterou se provádějí pravidla provozu na pozemních komunikacích, ve znění pozdějších předpisů. Dále bude splňovat požadavky ČSN EN 12899-1 „Stálé svislé dopravní značení“, ČSN EN 1436 - „Vodorovné dopravní značení“ a další související předpisy a normy za využití TP 65, TP 133 a TP 169.
2. Dopravní značení IS5 „Nákupní zóna“ a text „Nákupní zóna“ na DZ IS9b budou zneplatněny, zakryty nebo neinstalovány do doby, než bude OC Tesco uvedeno do provozu
3. Krajský úřad Středočeského kraje, Odbor dopravy, si vyhrazuje právo stanovení změnit, nebo doplnit, jestliže to bude vyžadovat změna silničního provozu nebo veřejný zájem.

V souladu s ustanovením § 172 odst. (4) správního řádu může k návrhu stanovení místní úpravy provozu na silnici I/2 kdokoli, jehož práva, povinnosti nebo zájmy mohou být tímto opatřením obecné povahy přímo dotčeny, uplatnit u Krajského úřadu Středočeského kraje, Odboru dopravy písemné připomínky a v souladu s díkí § 172 odst. (5) správního řádu mohou k návrhu stanovení místní úpravy provozu na silnici I/2 vlastníci nemovitostí, jejichž práva, povinnosti nebo zájmy související s výkonem vlastnického práva mohou být opatřením obecné povahy přímo dotčeny nebo, určí-li tak správní orgán, i jiné osoby, jejichž oprávněné zájmy mohou být tímto opatřením obecné povahy přímo dotčeny, podat proti návrhu ke Krajskému úřadu Středočeského kraje, Odboru dopravy písemné odůvodněné námitky.

Krajský úřad Středočeského kraje, Odbor dopravy podle § 172 odst. (1) správního řádu

vyzývá

dotčené osoby, aby k návrhu stanovení místní úpravy provozu na silnici I/2 podávaly písemné připomínky nebo písemné odůvodněné námitky doručením Krajskému úřadu Středočeského kraje ve lhůtě **do 30 dnů** ode dne jeho zveřejnění. Zmeškání úkonu nelze prominout. O námitkách rozhoduje správní orgán, který opatření obecné povahy vydává. Lhůta k podání

písemných připomínek je správním orgánem stanovena v souladu s ustanovením § 174 odst. (1) správního řádu za podmínek definovaných v § 39 správního řádu a lhůta k podání písemných odůvodněných námitek je stanovena v souladu s ustanovením § 175 odst. (5) správního řádu.

(otisk úředního razítka)

Eva Nechmačová

odborný referent silničního hospodářství

Návrh opatření obecné povahy bude vyvěšen po dobu 15 dnů na úřední desce a rovněž bude zveřejněn způsobem umožňujícím dálkový přístup.

Vyvěšeno dne:

Sejmuto dne:

Razítko, podpis orgánu, který potvrzuje vyvěšení a sejmutí oznámení.

Příloha: Situace dopravního značení

Obdrží:

- Dopravní značení K.H. s.r.o., Potoční 259, Karlov, 284 01 Kutná Hora, ID datové schránky: vqvyyyq
- Krajské ředitelství policie Středočeského kraje, DI Kutná Hora, ID DS: 2dtai5u
- Ředitelství silnic a dálnic ČR, Správa Praha, Na Pankráci 56, 145 05 Praha 4, ID DS: zjq4rhz

S žádostí o zveřejnění dokumentu na úřední desce a elektronické úřední desce a o zpětné zaslání dokumentu s vyznačením data vyvěšení a sejmutí:

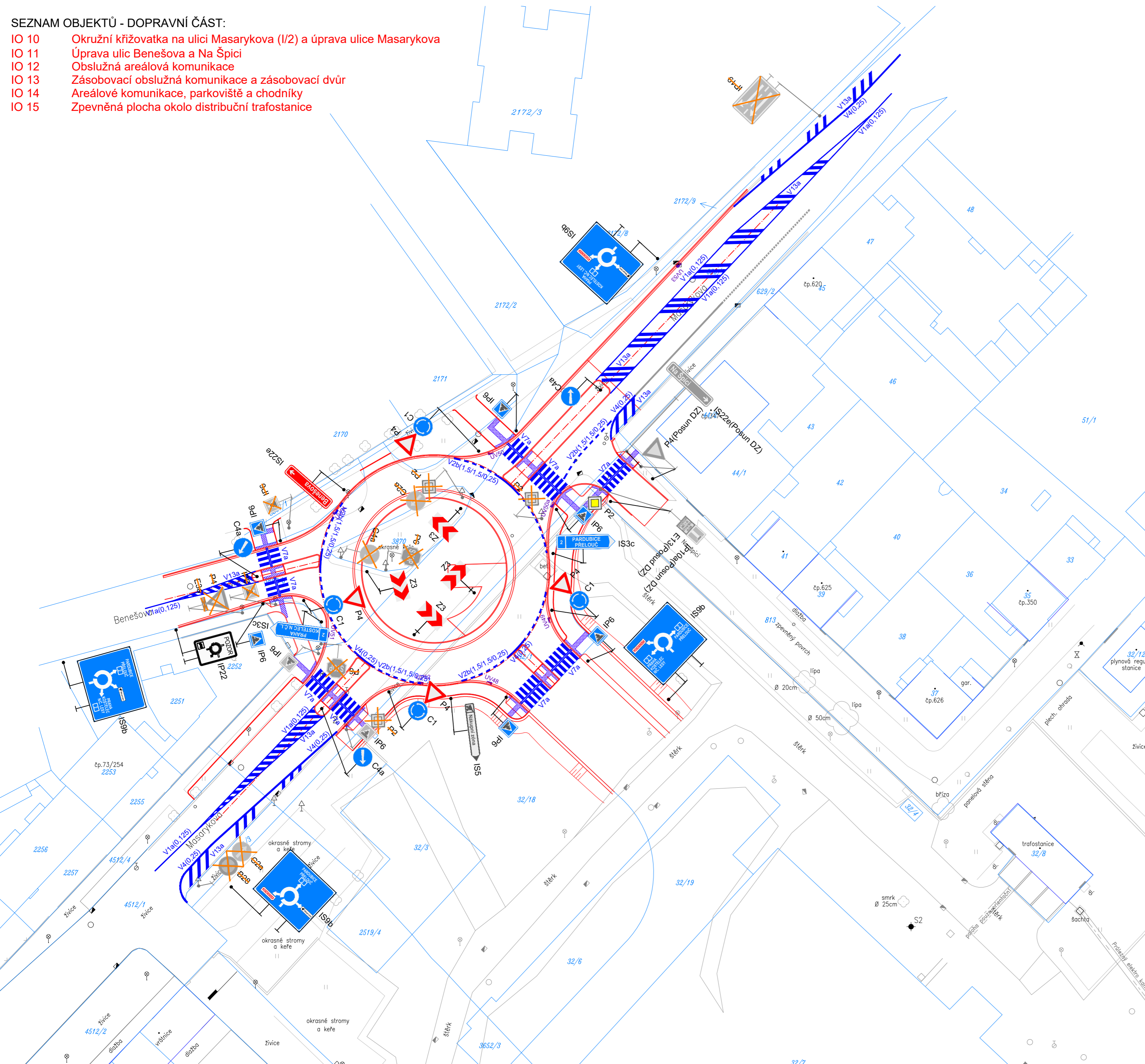
- Krajský úřad Středočeského kraje, Zborovská 11, 150 21 Praha 5 Smíchov, zde
- Město Kutná Hora, Havlíčkovo náměstí 552/1, 284 01 Kutná Hora, ID datové schránky: b65bfx3

Centrum obchodu a služeb Kutná Hora

SITUACE DOPRAVNÍHO ZNAČENÍ 1: 500







SEZNAM OBJEKTŮ - DOPRAVNÍ ČÁST:

- IO 10 Okružní křižovatka na ulici Masarykova (I/2) a úprava ulice Masarykova
- IO 11 Úprava ulic Benešova a Na Špicí
- IO 12 Obslužná areálová komunikace
- IO 13 Zásobovací obslužná komunikace a zásobovací dvůr
- IO 14 Areálové komunikace, parkoviště a chodníky
- IO 15 Zpevněná plocha okolo distribuční trafostanice







LEGENDA:

Dopravní značení

-  Nové svislé dopravní značení
-  Stávající svislé dopravní značení
-  Stávající svislé dopravní značení – rušené
-  Nové vodorovné dopravní značení
-  Stávající vodorovné dopravní značení
-  Stávající vodorovné dopravní značení rušené

Hranice - ostatní

-  Černě označené sítě jsou stávající
-  Výškopis a polohopis
-  Hranice pozemku dle kn
-  Číslo pozemků dle kn/pk

01	07/2020	ÚPRAVY DLE POŽADAVKŮ ŘSD ČR
REVIZE	DATUM	POPIS
STAVEBNÍK		
AGILE - OC Kutná Hora, s.r.o. Dráby 542, Litomyšlské předměstí 566 01 Vysoké Mýto		
DODAVATEL		
HLAVNÍ PROJEKTANT		
 JIRSÍKOVA 2, 186 00 PRAHA 8		
ARCHITEKT		
PROJEKTANT PROFESE		
STUPEŇ PD: DOKUMENTACE ZMĚNY STAVBY PŘED DOKONČENÍM A PRO PROVÁDĚNÍ STAVBY		
STAVBA: CENTRUM OBCHODU A SLUŽEB KUTNÁ HORA		
SO/IO/PS:	IO 10 - IO 11	
ČÁST SO/IO/PS:		
NÁZEV PŘÍLOHY: SITUACE DOPRAVNÍHO ZNAČENÍ		
VEDOUcí PROJEKTU:	Ing. arch. Tomáš Hrdina	PARÉ:
KONTROLOVAL:	Ing. Jan Sedlák	
VYPRACOVAL:	Ing. Marek Surovčík	
Č. ZAKÁZKY:	1063/20-60	DATUM VYDÁNÍ:
MĚŘÍTKO:	1:500	06/2020
SPOLĚČ. ČÁST	SO/IO/PS	Č. SO/IO/PS
FAB F2	IO 10-11	-
		PŘÍLOHA REV.
		3 01

