



MĚSTSKÝ ÚŘAD KUTNÁ HORA
 Havlíčkovo náměstí 552/1, 284 01 Kutná Hora, IČ: 00236195
odbor dopravy a silničního hospodářství
 sídlo odboru: Radnická 178, Kutná Hora
 tel.: 327 710 111*, ID DS: b65bf3, mu.kutnahora.cz

SPIS. ZN.: MKH/075486/2019/02
 Č.J.: MKH/075795/2019
 VYŘIZUJE: Kateřina Křížová
 TEL.: 327 710 303
 E-MAIL: krizova@mu.kutnahora.cz

AVE Kolín s.r.o.
 Třídvorská 1501
 280 02 Kolín

DATUM: 31. července 2019

VEŘEJNÁ VYHLÁŠKA

OPATŘENÍ OBECNÉ POVAHY

STANOVENÍ PŘECHODNÉ ÚPRAVY PROVOZU NA POZEMNÍCH KOMUNIKACÍCH

Městský úřad Kutná Hora, odbor dopravy a silničního hospodářství, jako místně příslušný obecní úřad obce s rozšířenou působností podle ustanovení § 124 odst. 6 zákona č. 361/2000 Sb., o provozu na pozemních komunikacích a o změnách některých zákonů (zákon o silničním provozu), ve znění pozdějších předpisů na základě podání, které dne 30.7.2019 podala společnost

**AVE Kolín s.r.o., IČO 25148117, Třídvorská 1501, 280 02 Kolín,
 kterou zastupuje ASIG s.r.o., IČO 25954849, Budovatelů 324, 533 12 Chvaletice,**

po předchozím projednání s policií, vydává z důvodu provádění stavebních prací v obci Křesetice toto opatření obecné povahy, kterým podle § 77 odst. 1 písm. c) zákona o silničním provozu

stanoví

přechodnou úpravu provozu na silnici č. II/337, III/3379 a přilehlých místních a účelových komunikací v obci Křesetice během provádění stavebních výkopových prací v rámci stavby „Křesetice - veřejné osvětlení“ spočívající v umístění přechodného dopravního značení a zařízení v rozsahu dle předloženého dopravně inženýrského opatření (DIO), které je nedílnou součástí tohoto opatření obecné povahy.

Toto opatření obecné povahy je vydáno s následujícími podmínkami:

1. Trvání přechodné úpravy provozu: **5.8.2019 – 31.10.2019**
2. Dopravní značení bude umístěno dle schváleného DIO - Policie ČR, KŘ Policie Středočeského kraje, DI Kutná Hora.
3. Dopravní značení musí být umístěno v souladu s TP 66 Zásady pro označování pracovních míst na pozemních komunikacích, vydané Centrem dopravního výzkumu v Brně. Za snížené viditelnosti budou použita výstražná světla dle TP 66.
4. Při provádění prací v prostoru křižovatky bude doplněno DZ č. „A 15 + E 7b“ na příjezdových větvích křižovatky.
5. Po skončení prací ve vozovce bude místo po výkopu označeno DZ č. „A 7a“ do doby, než bude vozovka uvedena do původního stavu.
6. Rychlost v pracovních úsecích musí být vždy snížena na 30 km/h v souladu s TP 66.
7. Pracovní místo bude zajištěno proti pádu a úrazu chodců a řádně osvětleno.
8. Po celou dobu stavby musí být zajištěn bezpečný přístup do přilehlých objektů.
9. Dopravní značení, které bude v rozporu s přechodnou úpravou provozu, bude zakryto nebo přelepeno škrtačí páskou.
10. Dopravní značení musí provedením odpovídat vyhlášce č. 294/2015 Sb. a zákonu o silničním

provozu.

11. Dopravní značky musí být upevněny na kovových sloupcích nebo případně na sloupech veřejného osvětlení. Musí být provedeny dle příslušné ČSN EN 12899-1 a musí být z retroreflexního materiálu. Dopravní značky včetně nosičů a spojovacích součástí musí být schváleny MD ČR.
12. Osoby, které se budou pohybovat po komunikaci, jsou povinny nosit výstražné oblečení.
13. Na místě stavebních prací bude dostatečný počet poučených osob schopných v případě potřeby řídit silniční provoz.
14. Dopravní značení bude rozmístěno nejpozději do zahájení stavebních prací a bude instalováno odbornou osobou.
15. Správní orgán si vyhrazuje právo toto opatření změnit nebo doplnit, pokud to bude vyžadovat veřejný zájem nebo změna situace v silničním provozu.
16. Budou splněny podmínky stanovené ve vyjádření Policie ČR, KŘ Policie Středočeského kraje, DI Kutná Hora ze dne 26.7.2019, č.j.: KRPS-205007-1/ČJ-2019-010506-JL.
17. Odpovědná osoba: Zdeněk Slavík, tel.: 602 298 283 (stavba)
Adam Hibelbauer, tel.: 724 571 618 (DIO)

Odůvodnění:

Na základě podání ze dne 30.7.2019 Městský úřad Kutná Hora, odbor dopravy a silničního hospodářství jako obecní úřad obce s rozšířenou působností, který stanoví místní a přechodnou úpravu provozu na pozemních komunikacích na silnici II. a III. třídy, místní komunikaci a veřejně přístupné účelové komunikaci, stanovil přechodnou úpravu provozu na pozemních komunikacích z důvodu provádění stavby „Křesetice - veřejné osvětlení“ v obci Křesetice. Součástí podání na stanovení přechodné úpravy provozu bylo DIO, které bylo projednáno s Policií ČR jako dotčeným orgánem dle § 77 odst. 2 písm. b) zákona o silničním provozu.

V souladu s § 173 odst. 1 správního řádu a podle § 77 odst. 5 zákona o silničním provozu se proto dnešním dnem tímto opatřením obecné povahy stanovuje přechodná úprava provozu na pozemních komunikacích v obci Křesetice dle předloženého DIO, které je nedílnou součástí tohoto opatření.

Poučení:

Proti stanovení přechodné úpravy provozu formou opatření obecné povahy nelze podat opravný prostředek dle § 173 odst. 2 správního řádu.

Opatření obecné povahy nabývá účinnosti pátým dnem po vyvěšení.

(otisk úředního razítka)

Kateřina Křížová
referent pro silniční hospodářství

Toto oznámení musí být vyvěšeno po dobu 15 dnů.

Vyvěšeno dne:

Sejmuto dne:

Razítko, podpis orgánu, který potvrzuje vyvěšení a sejmutí oznámení.

Právní účinky doručení má výhradně doručení veřejnou vyhláškou prostřednictvím úřední desky Městského úřadu Kutná Hora

Obdrží:

ASIG s.r.o., IDDS: 6vbnuv

Krajské ředitelství Policie Středočeského kraje, Územní odbor Kutná Hora, Dopravní inspektorát, IDDS: 2dtai5u

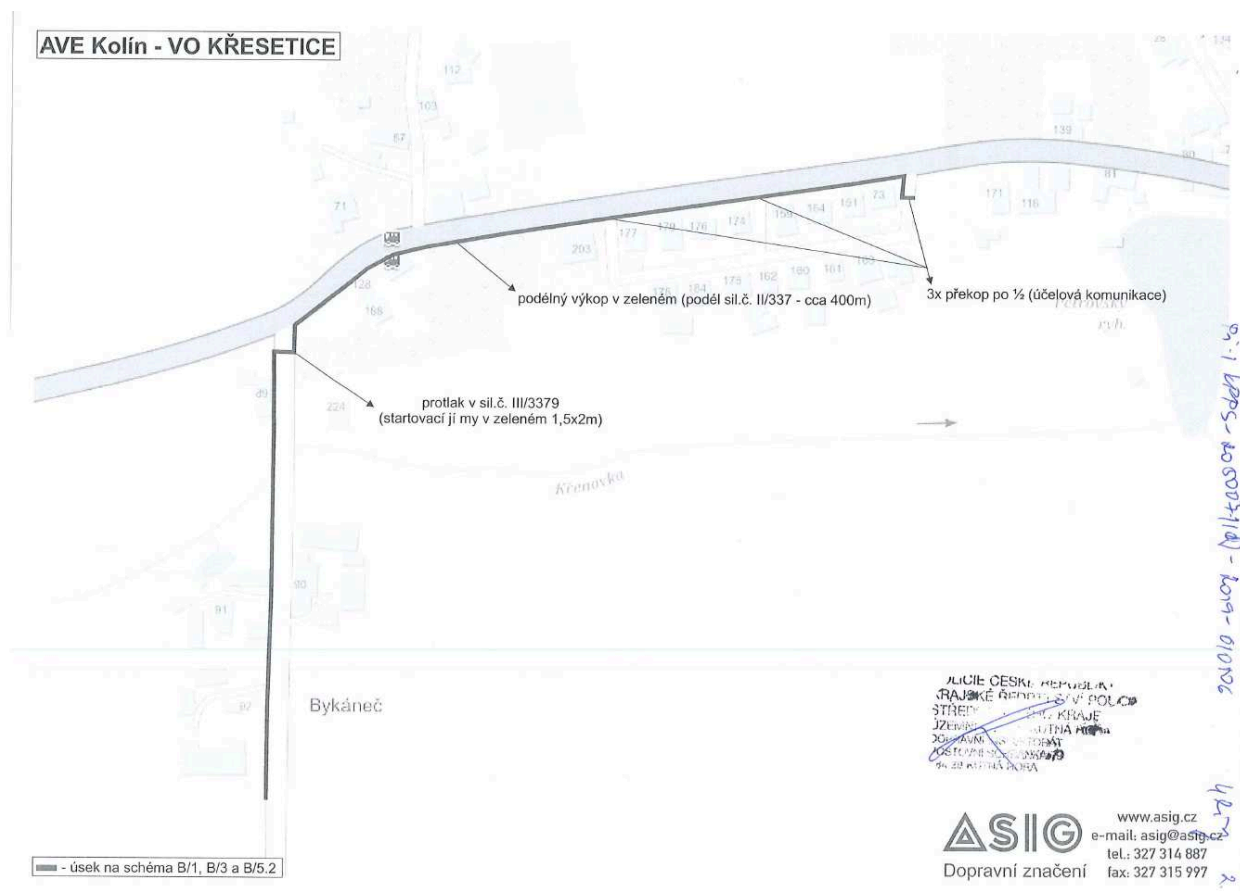
Krajská správa a údržba silnic Středočeského kraje, příspěvková organizace, IDDS: a6ejgmx

Obec Křesetice, IDDS: ampbyf5

Městský úřad Kutná Hora, kancelář tajemníka, Havlíčkovo náměstí č.p. 552, 284 01 Kutná Hora 1

Obce a kancelář tajemníka se žádostí o bezodkladné vyvěšení dokumentu na své úřední desce po dobu nejméně 15 dnů a o zpětné zaslání potvrzeného opatření.

Příloha: DIO



SCHÉMATA PRO OZNAČENÍ PRACOVNÍCH MÍST V OBCI

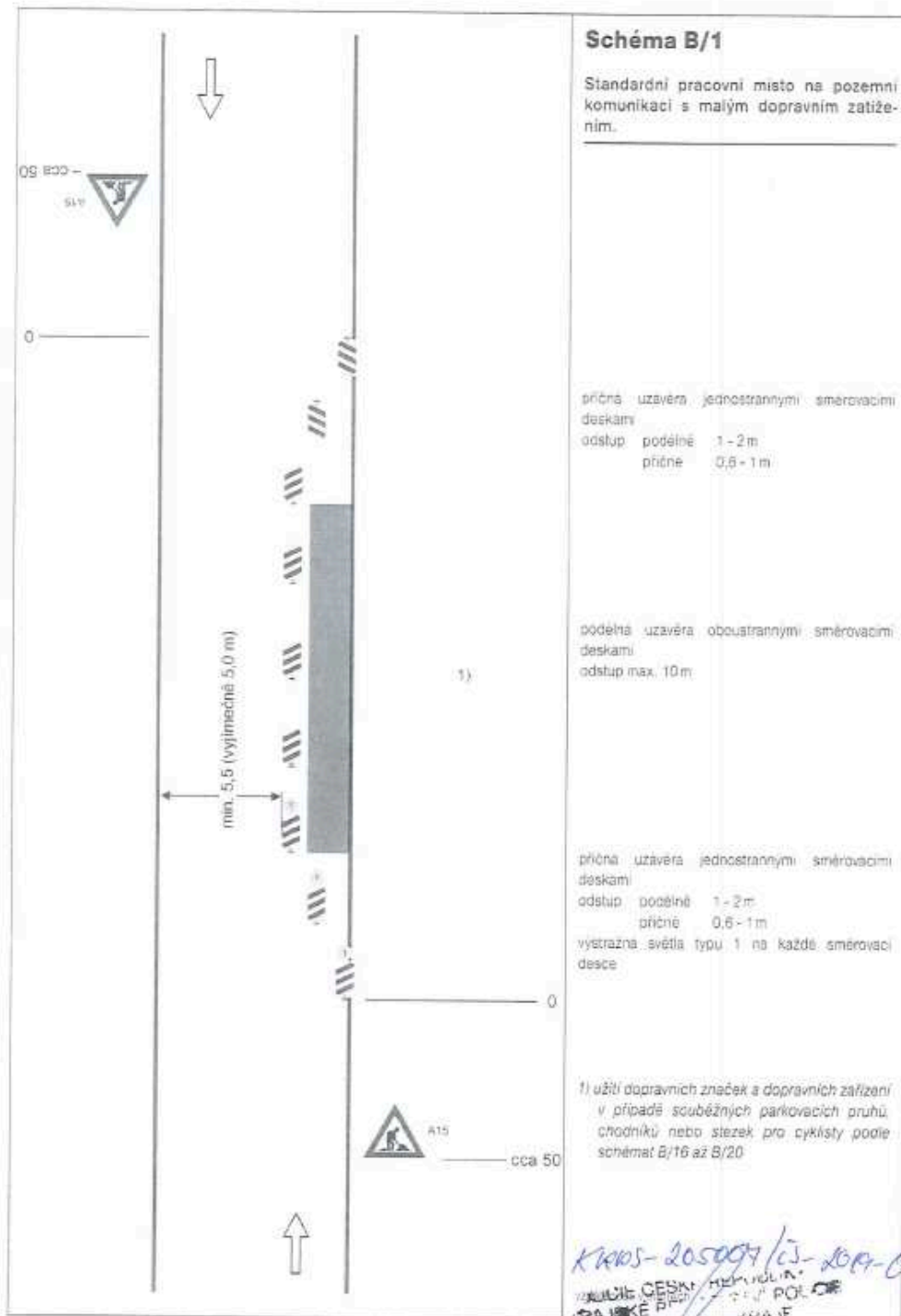


Schéma B/1

Standardní pracovní místo na pozemní komunikaci s malým dopravním zatížením.

příčná uzavěra jednostrannými směrovacími deskami
 odstup podélně 1 - 2 m
 příčně 0,6 - 1 m

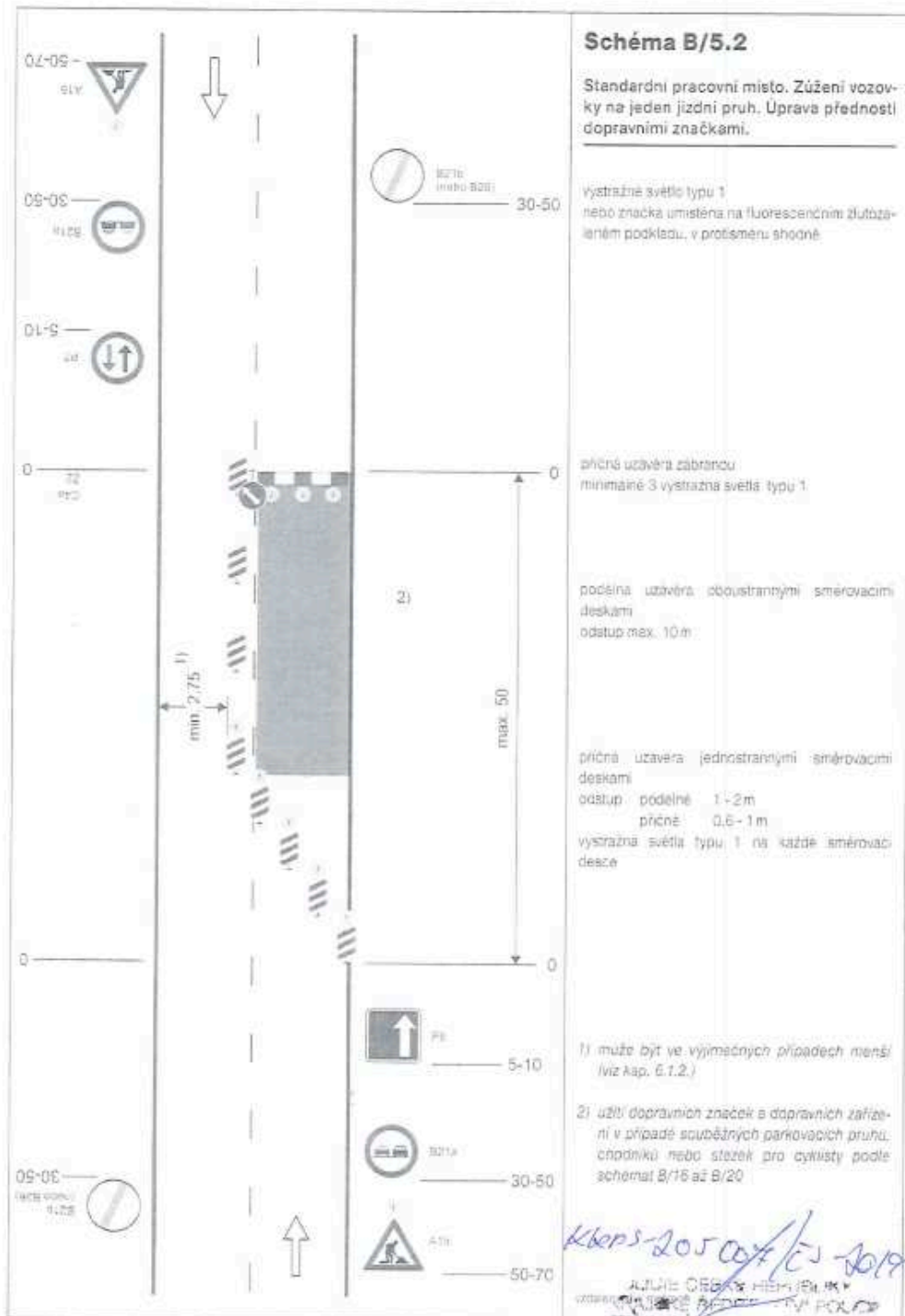
podélná uzavěra oboustrannými směrovacími deskami
 odstup max. 10 m

příčná uzavěra jednostrannými směrovacími deskami
 odstup podélně 1 - 2 m
 příčně 0,6 - 1 m
 výstražná světla typu 1 na každé směrovací desce

1) užití dopravních značek a dopravních zařízení v případě souběžných parkovacích pruhů, chodníků nebo stezek pro cyklisty podle schémat B/16 až B/20

KRAJSKÝ ÚŘAD
 Místní úřad
 KRAJSKÝ ÚŘAD
 STŘEDNÍ
 ÚJEMNÍ
 DOPRAVNÍ ÚSTAV
 POŠTOVNÍ ŠCHIRANKA 79
 4 79 KLATNÁ HOŘA

SCHÉMATA PRO OZNAČENÍ PRACOVNÍCH MÍST V OBCI



Klaps-205024/CS-2019-010706

ADRIAN GRUBAŘ HERNÍK s.r.o.
STŘEDNÍ PRŮMYŠLENÁ ŠKOLA
JZEMNÍ UL. AULNÁ 206
JOURNAVNÍ PŘÍPRAVA
POŠTOVNÍ SUHRANKA 70
502 01 AULNÁ HORA