



## MĚSTSKÝ ÚŘAD KUTNÁ HORA

Havlíčkovo náměstí 552/1, 284 01 Kutná Hora, IČ: 00236195

**odbor dopravy a silničního hospodářství**

sídlo odboru: Radnická 178, Kutná Hora

tel.: 327 710 111\*, fax: 327 710 320

e-mail: doprava@kutnahora.cz, ID DS: b65bf3

www.mu.kutnahora.cz

SPIS. ZN.: MKH/035743/2017/02  
Č.J.: MKH/042036/2017  
TEL.: 327 710 303  
FAX: 327 710 320  
E-MAIL: krizova@mu.kutnahora.cz

DATUM: 26. června 2017

## VEŘEJNÁ VYHLÁŠKA

### OPATŘENÍ OBECNÉ POVAHY

#### STANOVENÍ PŘECHODNÉ ÚPRAVY PROVOZU NA POZEMNÍCH KOMUNIKACÍCH

Městský úřad Kutná Hora, odbor dopravy a silničního hospodářství příslušný dle ustanovení § 124 odst. 6 zákona č. 361/2000 Sb., o provozu na pozemních komunikacích a o změnách některých zákonů (zákon o silničním provozu), ve znění pozdějších předpisů (dále jen „zákon o silničním provozu“) pro stanovení místní a přechodné úpravy provozu na silnici II. a III. třídy a na veřejně přístupné účelové komunikaci, na základě žádosti, kterou dne 31.5.2017 podala společnost

**M-SILNICE a.s., IČ: 421 96 868, Husova 1697, 530 03 Pardubice – Bílé Předměstí,**  
zast. společností 3K značky s.r.o., IČ: 250 56 271, Jiráskova 1519, 251 01 Říčany;

po předchozím projednání s policií, vydává z důvodu opravy povrchu silnice č. III/3377 v ul. Táborská a ul. Kremnická v Kutné Hoře, kterým podle § 77 odst. 1 písm. c) zákona o silničním provozu

#### stanoví

přechodnou úpravu provozu na silnicích č. III/3377, II/126, III/03321, III/03322, III/33714, III/33354, III/33355 a přilehlých místních komunikacích v Kutné Hoře při provádění stavebních prací, spočívající v umístění přechodného dopravního značení a zařízení v rozsahu dle předloženého dopravně inženýrského opatření (DIO), které je nedílnou součástí tohoto opatření obecné povahy.

Toto opatření obecné povahy je vydáno s následujícími podmínkami:

1. Trvání přechodné úpravy provozu bude: **1.7.2017 – 31.8.2017**
2. **Navržené DIO musí být zkoordinováno s uzavírkou sil. I/2 (ul. Masarykova a Vítězná v Kutné Hoře), která bude realizována firmou Asig s.r.o.**
3. Dopravní značení bude umístěno dle schváleného DIO - Policie ČR, KŘ Policie Středočeského kraje, DI Kutná Hora.
4. **Cca týden před plánovanou uzavírkou bude na začátku uzavíraného úseku instalována dopravní značka „IP 22“ s textem např. „Tato komunikace bude v době od 1.7.2017 do 31.8.2017 uzavřena“.**
5. Pracovní místo bude zajištěno proti pádu a úrazu chodců (ploty, zábradlí, atd.) a řádně osvětleno.
6. Dopravní značení musí být umístěno v souladu s TP 66 Zásady pro označování pracovních míst na pozemních komunikacích, vydané Centrem dopravního výzkumu v Brně. Za snížené viditelnosti budou použita výstražná světla dle TP 66.
7. Dopravní značení musí provedením odpovídat vyhlášce č. 294/2015 Sb. a zákonu o silničním provozu.
8. Dopravní značky musí být upevněny na kovových sloupcích nebo případně na sloupech veřejného

osvětlení. Musí být provedeny dle příslušné ČSN EN 12899-1 a musí být z retroreflexního materiálu. Dopravní značky včetně nosičů a spojovacích součástí musí být schváleny MD ČR.

9. Bude zajištěn bezpečný přístup do přilehlých objektů.
10. Dopravní značení, které bude v rozporu s přechodnou úpravou provozu, bude přelepeno škrtačí páskou nebo zakryto.
11. Pohybující se dělníci po komunikacích budou mít ochranný reflexní pracovní oděv, nebo alespoň vestu.
12. Na místě stavebních prací bude dostatečný počet poučených osob schopných v případě potřeby řídit silniční provoz.
13. Dopravní značení bude rozmístěno nejpozději do zahájení stavebních prací a bude instalováno odbornou osobou.
14. Budou splněny podmínky stanovené ve vyjádření Policie ČR, KŘ Policie Středočeského kraje, DI Kutná Hora ze dne 23.6.2017, č.j.: KRPS-203600-1/ČJ-2017-010506.
15. Odpovědná osoba: Bc. Tadeáš Müller, tel.: 739 087 248, 3K značky s.r.o.

#### **Odůvodnění:**

Na základě žádosti, podané dne 31.5.2017, bylo žadatelem požádáno o stanovení přechodné úpravy provozu na pozemních komunikacích z důvodu opravy povrchu silnice III/3377 ul. Tábořská a Kremnická v Kutné Hoře. Žádost o stanovení dopravního značení bylo projednáno s Policií ČR jako dotčeným orgánem dle § 77 odst. 2 písm. b) zákona o silničním provozu (vyjádření ze dne 23.6.2017, č.j. KRPS-203600-1/ČJ-2017-010506.

V souladu s § 173 odst. 1 správního řádu a podle § 77 odst. 5 zákona o silničním provozu se proto dnešním dnem tímto opatřením obecné povahy stanovuje přechodná úprava provozu na pozemních komunikacích na silnicích č. III/3377 , II/126, III/03321, III/03322, III/33714, III/33354, III/33355 a přilehlých místních komunikacích v Kutné Hoře dle předloženého DIO, které je nedílnou součástí tohoto opatření.

#### **Poučení:**

Proti stanovení přechodné úpravy provozu formou opatření obecné povahy nelze podat opravný prostředek dle § 173 odst. 2 správního řádu.

Opatření obecné povahy nabývá účinnosti pátým dnem po vyvěšení.

*(Otisk úředního razítka)*

Kateřina Křížová, v.r.  
referent pro silniční hospodářství

Toto opatření obecné povahy musí být vyvěšeno po dobu 15 dnů.

Vyvěšeno dne: .....

Sejmuto dne: .....

Razítko, podpis orgánu, který potvrzuje vyvěšení a sejmutí opatření

Obdrželi:

3K značky s.r.o., Jiráskova 1519, 251 01 Říčany

Město Kutná Hora, odbor investic, technické oddělení

Krajský úřad Středočeského kraje, odbor dopravy, IDDS: keebyf

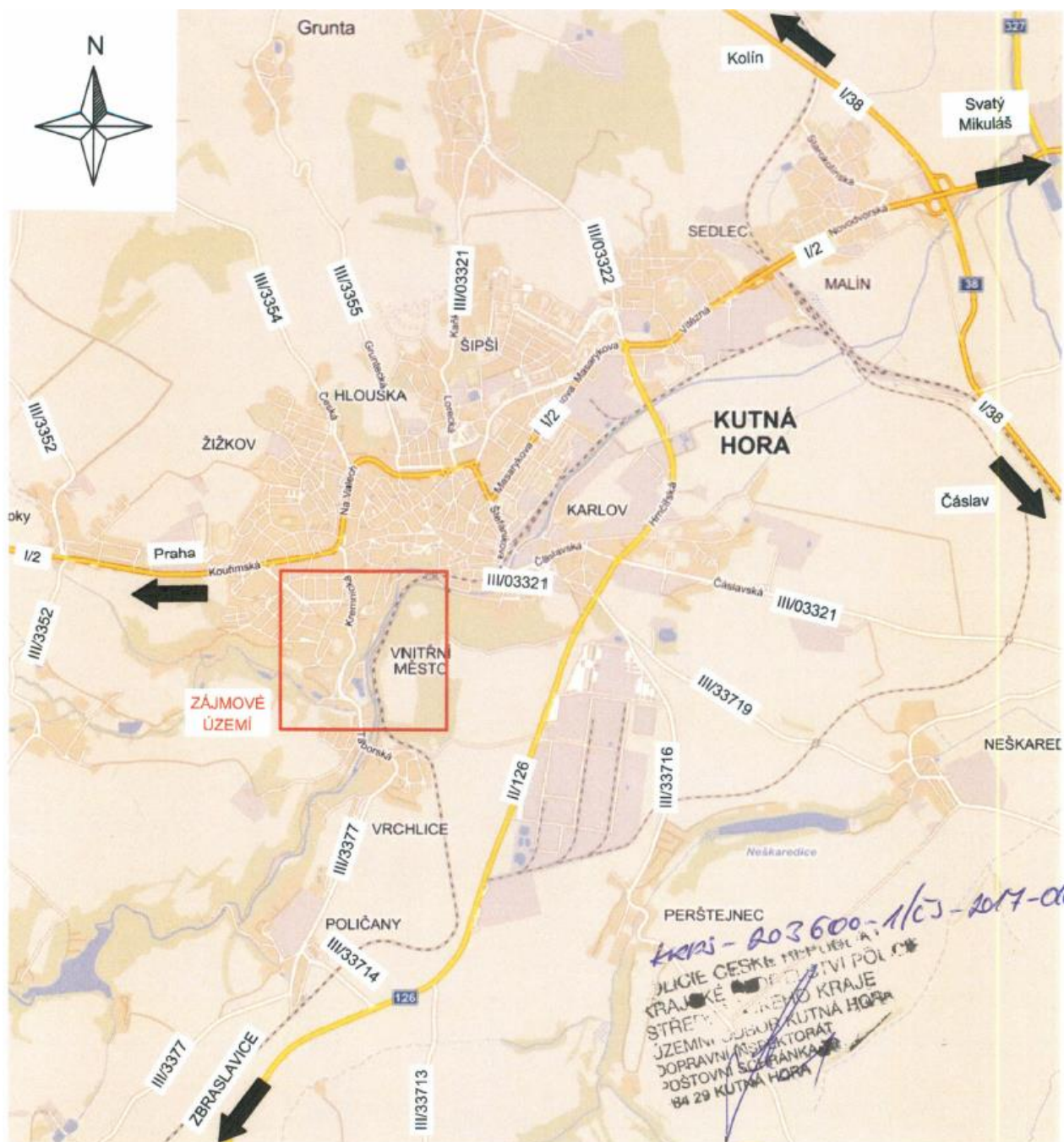
Krajská správa a údržba silnic Středočeského kraje, příspěvková organizace, IDDS: a6ejgm

Krajské ředitelství Policie ČR Středočeského kraje, DI Kutná Hora, IDDS: 2dtai5u

Město Kutná Hora, kancelář tajemníka

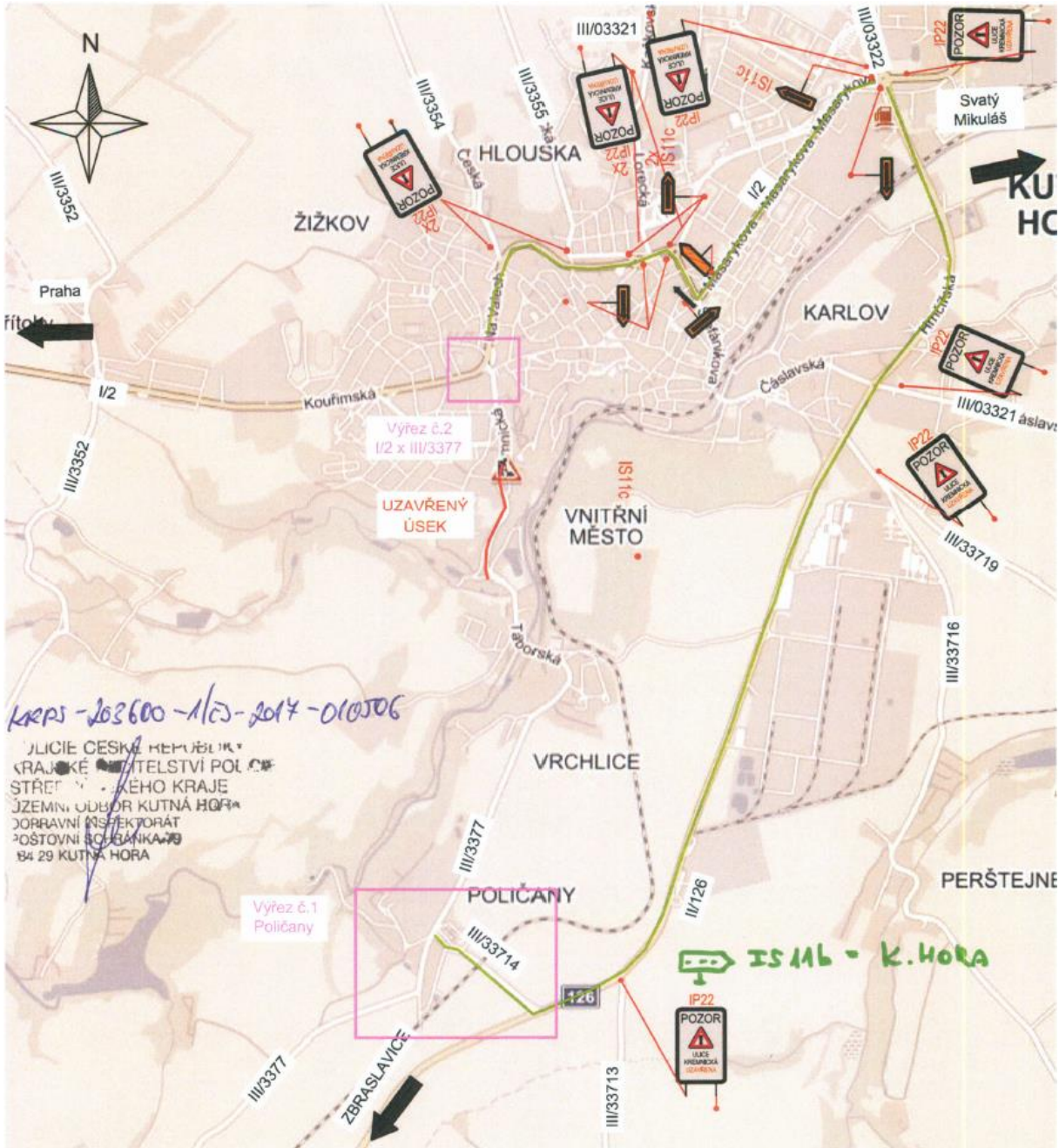
*se žádostí o bezodkladné vyvěšení na své úřední desce po dobu nejméně 15 dnů a o zpětné zaslání potvrzeného opatření*

Situace (od 1.7.2017 do 31.8.2017)





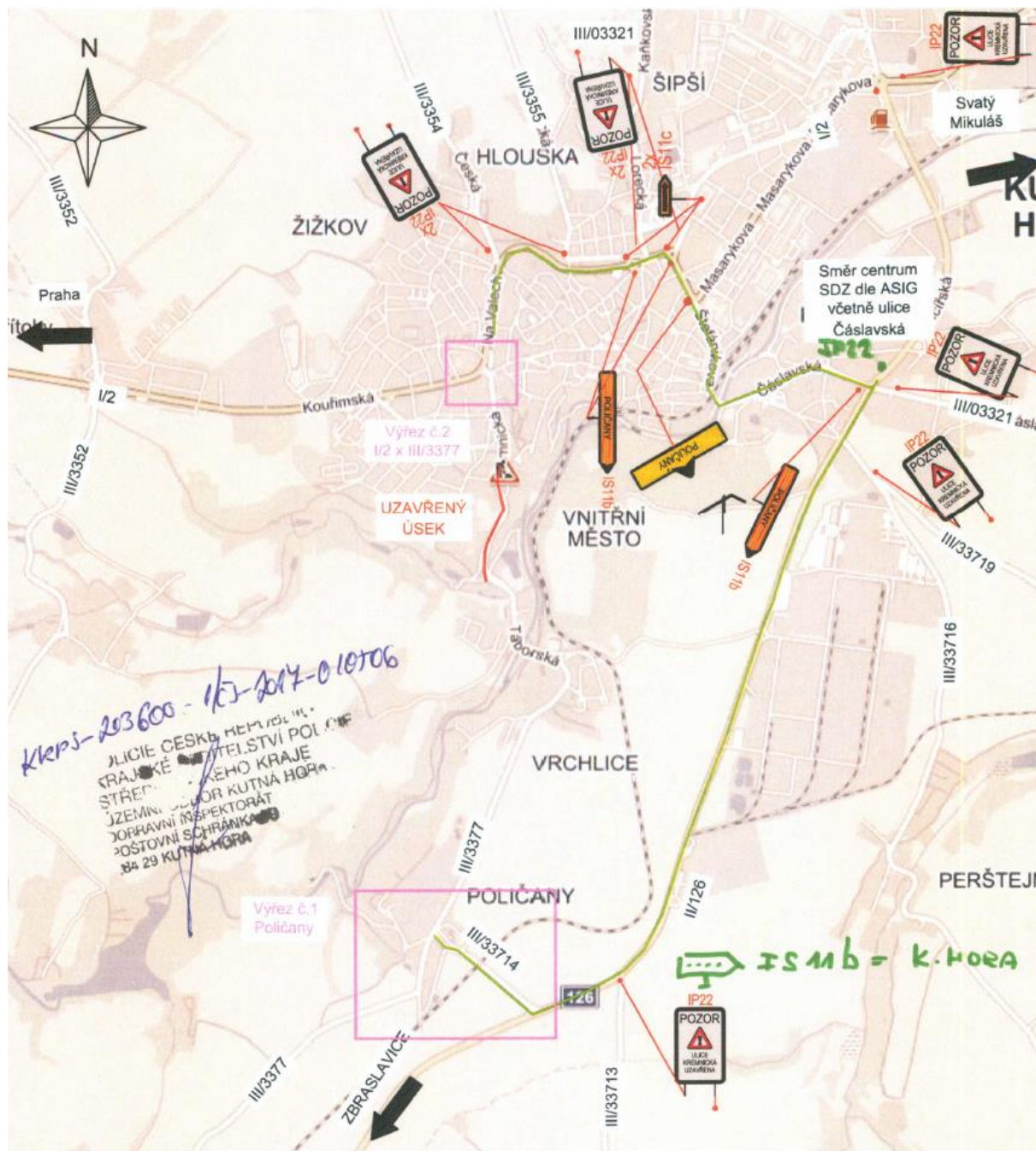
DIO (od 1.7.2017 do 9.7.2017)







DIO (od 9.8.2017 do 31.8.2017)



Umístění nového dopravního značení je pouze orientační. Přesné umístění určí odpovědná osoba dle místních poměrů.

Zdroj mapového podkladu: mapy.cz

— Uzavřený úsek  
 — Návrh objíždné trasy

DIO detail Poličany (od 1.7.2017 do 31.8.2017)



DIO detail křižovatka silnice č. I/2 a č. III/377 (od 1.7.2017 do 31.8.2017)



Umístění nového dopravního značení je pouze orientační. Přesné umístění určí odpovědná osoba dle místních poměrů.  
Zdroj mapového podkladu: mapy.cz

— návrh objízdné trasy



DIO detail uzavřeného úseku (od 1.7.2017 do 31.8.2017)

