

Praha:	06.12.2023	Město Kutná Hora
Číslo jednací:	149605/2023/KUSK-1-DOP/Nech	IČ: 00236195
Spisová značka:	SZ_149605/2023/KUSK	Havlíčkovovo náměstí 552/1
Oprávněná úřední osoba:	Eva Nechmačová	284 01 Kutná Hora
Značka:	DOP/Nech	

**VEŘEJNÁ VYHLÁŠKA
OZNÁMENÍ NÁVRHU
OPATŘENÍ OBECNÉ POVAHY
STANOVENÍ MÍSTNÍ ÚPRAVY PROVOZU NA SILNICI Č. I/2**

Krajský úřad Středočeského kraje, Odbor dopravy, jako příslušný správní orgán ve věcech provozu na pozemních komunikacích, podle § 124 odst. 4 písm. b) zákona č. 361/2000 Sb., o provozu na pozemních komunikacích a o změnách některých zákonů (dále jen zákon o silničním provozu), ve znění pozdějších předpisů, zahájil na základě žádosti města Kutná Hora, IČ: 00236195, Havlíčkovovo náměstí 552/1, Kutná Hora-Vnitřní Město, 284 01 Kutná Hora (dále jen „žadatel“) dne 28.11.2023, doložené souhlasem Krajského ředitelství policie Středočeského kraje, ÚO Kutná Hora, dopravní inspektorát, ze dne 22.11.2023 č.j.: KRPS-284128-2/ČJ-2023-010506-ZZ a souhlasem Ředitelství silnic a dálnic ČR, IČ: 65993390, se sídlem Na Pankráci 546/56, 145 05 Praha 4, ze dne 16.10.2022 zn.: RSD-140655/2023-1, řízení o návrhu opatření obecné povahy podle § 171 a násl. části šesté zákona č. 500/2004 Sb., správní řád, ve znění pozdějších předpisů (dále jen správní řád) a podle § 77 odst. 1 písm. b) zákona o silničním provozu ve věci:

**STANOVENÍ MÍSTNÍ ÚPRAVY PROVOZU NA POZEMNÍCH KOMUNIKACÍCH
V TOMTO ROZSAHU**

Silnice: I/2 Kutná Hora, ul. Masarykova, Kouřimská, Vítězná, Novodvorská, provozní staničení 45,800-50,630 km;

Dopravní značení: SDZ: V11a, V10g, IP 13, IP 13b, viz. příloha situace;

Termín vyznačení a osazení: do 6 měsíců od stanovení;

Organizace odpovědná za realizaci úpravy: Technické služby Kutná Hora, spol. s r.o., U Lazara 22, 284 01 Kutná Hora, tel. +420724845100;

Důvod pro stanovení: vytvoření prostoru pro bezkolizní vjezd a výjezd autobusů.

Podmínky provedení dopravního značení:

1. Dopravní značení bude provedeno a umístěno v souladu s normou ČSN 73 6101, kterou doplňují vzorové listy VL 6.1-3, zákonem č. 361/2000 Sb., o provozu na pozemních komunikacích a o změnách některých zákonů (zákon o silničním provozu), ve znění pozdějších předpisů a vyhl. č.294/2015 Sb., kterou se provádějí pravidla provozu na pozemních komunikacích, ve znění pozdějších předpisů. Dále bude splňovat požadavky ČSN EN 12899-1 „Stálé svislé dopravní značení“, ČSN EN 1436 - „Vodorovné dopravní značení“ a další související předpisy a normy za využití TP 65, TP 133 a TP 169.
2. Krajský úřad Středočeského kraje, Odbor dopravy, si vyhrazuje právo stanovení změnit, nebo doplnit, jestliže to bude vyžadovat změna silničního provozu nebo veřejný zájem.

V souladu s ustanovením § 172 odst. (4) správního řádu může k návrhu stanovení místní úpravy provozu na silnici I/2 kdokoli, jehož práva, povinnosti nebo zájmy mohou být tímto opatřením obecné povahy přímo dotčeny, uplatnit u Krajského úřadu Středočeského kraje, Odboru dopravy písemné připomínky a v souladu s dikcí § 172 odst. (5) správního řádu mohou k návrhu stanovení místní úpravy provozu na silnici I/2 vlastníci nemovitostí, jejichž práva, povinnosti nebo zájmy související s výkonem vlastnického práva mohou být opatřením obecné povahy přímo dotčeny nebo, určí-li tak správní orgán, i jiné osoby, jejichž oprávněné zájmy mohou být tímto opatřením obecné povahy přímo dotčeny, podat proti návrhu ke Krajskému úřadu Středočeského kraje, Odboru dopravy písemné odůvodněné námitky.

Krajský úřad Středočeského kraje, Odbor dopravy podle § 172 odst. (1) správního řádu

vyzývá

dotčené osoby, aby k návrhu stanovení místní úpravy provozu na silnici I/2 podávaly písemné připomínky nebo písemné odůvodněné námitky doručením Krajskému úřadu Středočeského kraje ve lhůtě **do 30 dnů** ode dne jeho zveřejnění. Zmeškání úkonu nelze prominout. O námitkách rozhoduje správní orgán, který opatření obecné povahy vydává. Lhůta k podání písemných připomínek je správním orgánem stanovena v souladu s ustanovením § 174 odst. (1) správního řádu za podmínek definovaných v § 39 správního řádu a lhůta k podání

písemných odůvodněných námitek je stanovena v souladu s ustanovením § 175 odst. (5) správního řádu.

(otisk úředního razítka)

Eva Nechmačová

odborný referent silničního hospodářství

Návrh opatření obecné povahy bude vyvěšen po dobu 15 dnů na úřední desce a rovněž bude zveřejněn způsobem umožňujícím dálkový přístup.

Vyvěšeno dne:

Sejmuto dne:

Razítko, podpis orgánu, který potvrzuje vyvěšení a sejmnutí oznámení.

Příloha: situace

Obdrželi:

- Město Kutná Hora, IČ: 00236195, Havlíčkovo náměstí 552/1, Kutná Hora-Vnitřní Město, 284 01 Kutná Hora, ID datové schránky: b65bfx3
- ŘSD ČR, Správa Praha, Na Pankráci 56, 140 00 Praha 4, ID datové schránky: zjq4rhz
- Krajské ředitelství policie Středočeského kraje, DI Kutná Hora, ID datové schránky: 2dtai5u

S žádostí o zveřejnění dokumentu na úřední desce a elektronické úřední desce a o zpětné zaslání dokumentu s vyznačením data vyvěšení a sejmnutí:

- Krajský úřad Středočeského kraje, Zborovská 11, 150 21 Praha 5 Smíchov, zde
- Město Kutná Hora, IČ: 00236195, Havlíčkovo náměstí 552/1, Kutná Hora-Vnitřní Město, 284 01 Kutná Hora, ID datové schránky: b65bfx3



1. Návrh úpravy dopravního značení v zastávce Kutná Hora, Žižkov, Kouřimská

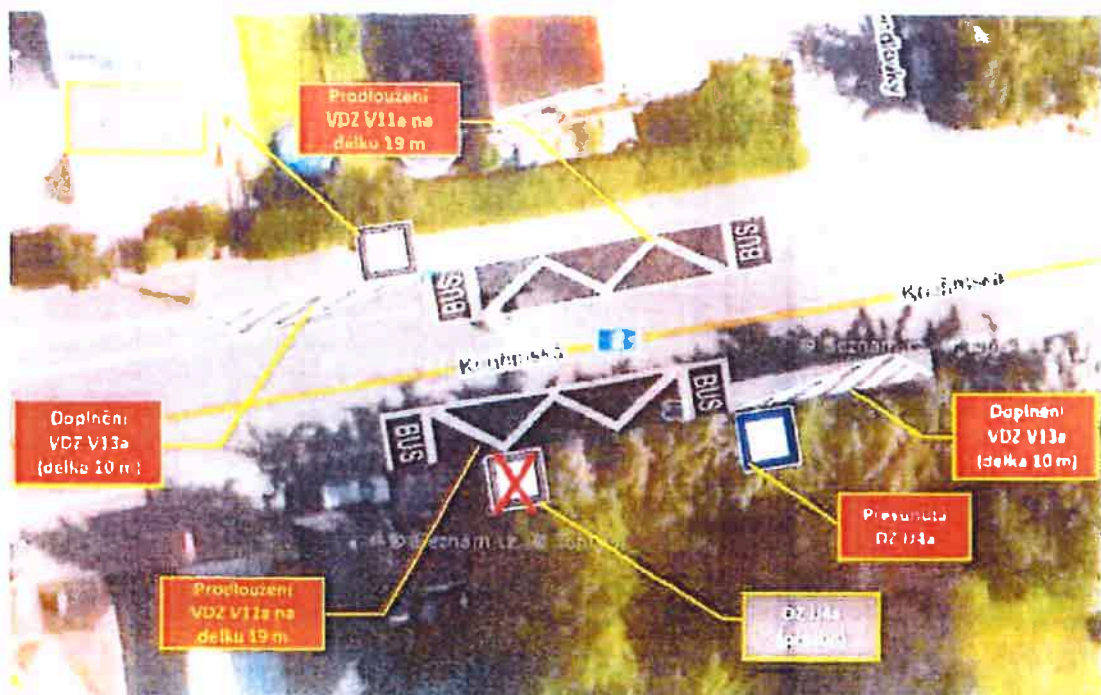
Předmět úpravy:

- Prodloužení VDZ V11a na délku 19 metrů v obou směrech.
- Přesun označnicku zastávky (DZ IJ4a) ve směru do centra o cca 15 metrů vpřed (do čela zastávky).
- Aplikace vodorovného dopravního značení VDZ V13a za zastávkou (ve směru jízdy, v obou směrech).

Zdůvodnění:

- V zastávce zastavují kloubové autobusy délky 18–19 metrů.
- Dopravní značka IJ4a se v souladu s ČSN 73 6425-1 „Autobusové, trolejbusové a tramvajové zastávky, přestupní uzly a stanoviště“, TP 65 „Zásady pro dopravní značení na pozemních komunikacích“ a schválenými „Standards zastávek PID“ umísťuje na konci zastávky (ve směru jízdy) na označnicku.
- Vodorovné dopravní značení VDZ V13a – šikmé rovnoběžné čáry – vyznačuje plochu, do které je zakázáno vjíždět nebo nad ni nákladem zasahovat. Značky se užívá především k usměrnění pohybu vozidel, v tomto případě při výjezdu autobusu ze zastávky bez fyzického výjezdového klínu.

Náčrtek:



2. Návrh úpravy dopravního značení v zastávce Kutná Hora, Hlouška, Tylovo divadlo


Předmět úpravy:

- Aplikace vodorovného dopravního značení VDZ V12a v nájezdovém a výjezdovém klínu ve směru do centra v celé délce.
- Aplikace VDZ V13a ve směru z centra 15 m před a 10 m za zastávkou (ve směru jízdy).

Zdůvodnění:

- Vodorovné dopravní značení VDZ V12a vyznačuje plochu, kde je zakázáno stání. Tímto opatřením se sleduje uvolnění zmíněného prostoru zastávky pro bezkolizní vjezd a výjezd autobusů k nástupní hraně zastávek (nutná podmínka pro bezpečný bezbariérový výstup a nástup cestujících) a zároveň úplné uvolnění jízdního pruhu pro ostatní dopravu během pobytu autobusu v zastávce.
- Vodorovné dopravní značení VDZ V13a – Šikmé rovnoběžné čáry – vyznačuje plochu, do které je zakázáno vjíždět nebo nad ni nákladem zasahovat. Značky se užívá především k usměrnění pohybu vozidel, v tomto případě při vjezdu a výjezdu autobusu do/ze zastávky bez fyzického nájezdového a výjezdového klínu.
- Vodorovné značení V10g – Časově omezené stání na 6 parkovacích míst + IP13b s dodatkovou tabulkou max. 30min PO-PÁ 8:00-16:00

Náčrtek:



POLICIE ČESKÉ REPUBLIKY
KRAJSKÉ ŘEDITELSTVÍ POLICIE
STŘEDOČESKÉHO KRAJE
ÚZEMNÍ ODEB R KUTNÁ HORA
DOPRAVNÍ INSPEKTORÁT
POŠTOVNÍ SCHRÁNKA 79
284 29 KUTNÁ HORA

Č. J. . K R P S - 204 638 / 2 / Č J
2023-010506

por. Zdeněk Žák, DiS.
315 449



4. Návrh úpravy dopravního značení v zastávce Kutná Hora, Hlouška, Na Špici

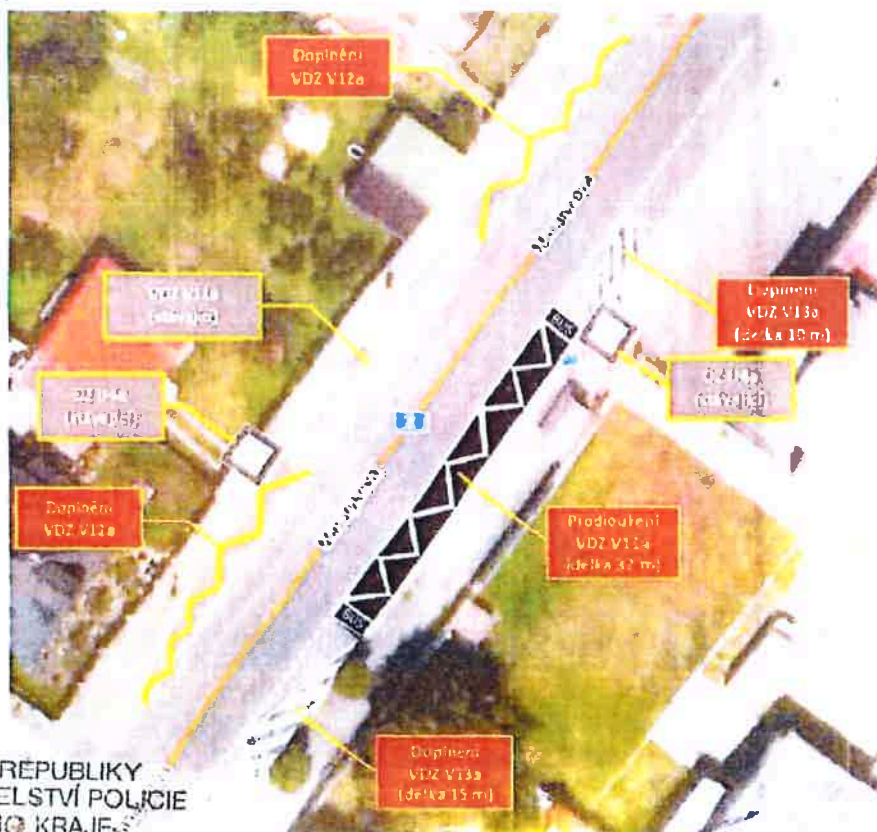
Předmět úpravy:

- Prodloužení VDZ V11a na 32 metrů ve směru z centra.
- Aplikace vodorovného dopravního značení VDZ V12a v nájezdovém a výjezdovém klínu ve směru do centra v celé délce.
- Aplikace vodorovného dopravního značení VDZ V13a ve směru z centra 15 m před a 10 m za zastávkou (ve směru jízdy).

Zdůvodnění:

- Prodloužením VDZ V11a ve směru z centra se sleduje sjednocení délky zastávky se zastávkou Tylovo divadlo a ostatními zastávkami tohoto směru v ulici Masarykova a její uzpůsobení pro současné odbavení dvou autobusů, z toho jednoho kloubového. Tato zastávka je velmi frekventovaná a ke sjíždění více autobusů tam běžně dochází.
- Aplikací VDZ V12a se sleduje uvolnění zmíněného prostoru zastávky pro bezkolizní vjezd a výjezd autobusů k nástupní hraně zastávek a zároveň úplné uvolnění jízdního pruhu pro ostatní dopravu během pobytu autobusu v zastávce.
- Vodorovné dopravní značení VDZ V13a – šikmé rovnoběžné čáry – vyznačuje plochu, do které je zakázáno vjíždět nebo nad ni nákladem zasahovat. Značky se užívá především k usměrnění pohybu vozidel, v tomto případě při vjezdu a výjezdu autobusu do/ze zastávky bez fyzického nájezdového a výjezdového klínu.

Náčrtek:



POLICIE ČESKÉ REPUBLIKY
 KRAJSKÉ ŘEDITELSTVÍ POLICIE
 STŘEDOČESKÉHO KRAJE
 ÚZEMNÍ ODBOR KUTNÁ HORA
 DOPRAVNÍ INSPEKTORÁT
 POŠTOVNÍ SOCHRÁNKÁ 79
 284 29 KUTNÁ HORA

Č. J. a K RPS - 204/2023-2 / ČJ
 2023-010506

por. Zdeněk Žák, DiS.
 315 449

5. Návrh úpravy dopravního značení v zastávce Kutná Hora, Sedlec, kostnice

Předmět úpravy:

- Aplikace vodorovného dopravního značení VDZ V12a v nájezdovém a výjezdovém klínu ve směru do centra v celé délce; ve směru z centra v nájezdovém klínu v celé délce.
- Aplikace vodorovného dopravního značení VDZ V13a ve směru z centra 10 m za zastávkou (ve směru jízdy).

Zdůvodnění:

- Vodorovné dopravní značení VDZ V12a vyznačuje plochu, kde je zakázáno stání. Tímto opatřením se sleduje uvolnění zmíněného prostoru zastávky pro bezkolizní vjezd a výjezd autobusů k nástupní hraně zastávek (nutná podmínka pro bezpečný bezbariérový výstup a nástup cestujících) a zároveň úplné uvolnění jízdního pruhu pro ostatní dopravu během pobytu autobusu v zastávce.
- Vodorovné dopravní značení VDZ V13a – šikmé rovnoběžné čáry – vyznačuje plochu, do které je zakázáno vjíždět nebo nad ni nákladem zasahovat. Značky se užívá především k usměrnění pohybu vozidel, v tomto případě při výjezdu autobusu ze zastávky bez fyzického výjezdového klínu.

Náčrtek:



POLICIE ČESKÉ REPUBLIKY
KRAJSKÉ ŘEDITELSTVÍ POLICIE
STŘEDOČESKÉHO KRAJE
ÚZEMNÍ ODBOR KUTNÁ HORA
DOPRAVNÍ INSPEKTORÁT
POŠTOVNÍ SCHRÁNKA 79
264 29 KUTNÁ HORA

Ě. J. . K R P S - 244124 - 2 / Ě J
2023-010506

por. Zdeněk Žák, DiS.
315 449



6. Návrh úpravy dopravního značení v zastávce Kutná Hora, Sedlec, U Nadjezdu

Předmět úpravy:

- Prodloužení VDZ V11a na 19 metrů v obou směrech.
- Vytvoření nájezdového klínu ve směru z centra pomocí VDZ V4 – náhrada stávající VDZ V13a.
- Aplikace vodorovného dopravního značení VDZ V12a za zastávkou ve směru do centra.
- Aplikace vodorovného dopravního značení VDZ V13a ve směru z centra 10 m za zastávkou (ve směru jízdy) a ve směru do centra 15 m před zastávkou (ve směru jízdy).

Zdůvodnění:

- V zastávce zastavují kloubové autobusy délky 18–19 metrů.
- Vytvoření chybějícího nájezdového klínu umožní plynulé najetí autobusu do zastávky a jeho bezproblémové srovnání s nástupní hranou zastávky.
- Vodorovné dopravní značení VDZ V12a vyznačuje plochu, kde je zakázáno stání. Tímto opatřením se sleduje uvolnění zmíněného prostoru zastávky pro bezkolizní vjezd a výjezd autobusů k nástupní hraně zastávek a úplné uvolnění jízdního pruhu pro ostatní dopravu během pobytu autobusu v zastávce.
- Vodorovné dopravní značení VDZ V13a – šikmé rovnoběžné čáry – vyznačuje plochu, do které je zakázáno vjíždět nebo nad ni nákladem zasahovat. Značky se užívá především k usměrnění pohybu vozidel, v tomto případě při vjezdu a výjezdu autobusu do/ze zastávky bez fyzického nájezdového/ výjezdového klínu.

Náčrtek:



POLICIE ČESKÉ REPUBLIKY
 KRAJSKÉ ŘEDITELSTVÍ POLICIE
 STŘEDOČESKÉHO KRAJE
 ÚZEMNÍ ODBOR KUTNÁ HORA
 DOPRAVNÍ INSPEKTORÁT
 POŠTOVNÍ SCHRÁNKA 79
 284 29 KUTNÁ HORA

Ě. J. K RPS-200/28-2 / Ě J
 2072-010506

por. Zdeněk Žák, DiS.
 315 449

7. Návrh úpravy dopravního značení v zastávce Kutná Hora, Malín, Novodvorská

Předmět úpravy:

- Prodloužení VDZ V11a na 19 metrů v obou směrech.
- Aplikace vodorovného dopravního značení VDZ V12a v nájezdovém a výjezdovém klínu v obou směrech.

Zdůvodnění:

- V zastávce zastavují kloubové autobusy délky 18–19 metrů.
- Vodorovné dopravní značení VDZ V12a vyznačuje plochu, kde je zakázáno stání. Tímto opatřením se sleduje uvolnění zmíněného prostoru zastávky pro bezkolizní vjezd a výjezd autobusů k nástupní hraně zastávek (nutná podmínka pro bezpečný bezbariérový výstup a nástup cestujících) a zároveň úplné uvolnění jízdního pruhu pro ostatní dopravu během pobytu autobusu v zastávce.

Náčrtek:

