



* M U K H S P 0 8 5 2 7 9 6 6 *

MĚSTSKÝ ÚŘAD KUTNÁ HORA
Havlíčkovo náměstí 552/1, 284 01 Kutná Hora, IČ: 00236195
odbor životního prostředí
sídlo odboru: Radnická 178, Kutná Hora
tel.: 327 710 111*, fax: 327 710 364, ID: b65bfx3
e-mail: podatelna@kutnahora.cz, www.mu.kutnahora.cz

V Kutné Hoře dne: 2.10.2023
Spis. zn.: 039867/2023/ZPR/ŽAP
Č.j. MKH/115706/2023
Vyřizuje: Ing. Pavlína Žalská
Telefon: 327 710 266
E-mail: zalska@mu.kutnahora.cz

Dle rozdělovníku

VEŘEJNÁ VYHLÁŠKA

OZNÁMENÍ ZAHÁJENÍ SPOLEČNÉHO ÚZEMNÍ A STAVEBNÍHO ŘÍZENÍ, A POZVÁNÍ K VEŘEJNÉMU ÚSTNÍMU JEDNÁNÍ

**Petra Šimková, nar. 16.10.1978, 9. května 731, 285 04 Uhlířské Janovice,
Jan Šimek, nar. 27.3.1980, 9. května 731, 285 04 Uhlířské Janovice,
které zastupuje Tomáš Jarolímek, IČO 05795753, Březovská 85, 252 46 Vrané nad Vltavou**

(dále jen "stavebník") dne 26.3.2023 podali žádost o vydání

- povolení k nakládání s podzemními vodami – k jejich odběru dle § 8 odst. 1 písm. b) bod 1 vodního zákona
- společného územního a stavebního povolení dle § 94j odst. 1 stavebního zákona, ke zřízení vodního díla:

domovní vrtaná studna vč. vodovodní a elektro přípojky

na pozemku dle KN parc. č. 140/9 v katastrálním území Ledečko.

Uvedeným dnem bylo zahájeno vodoprávní řízení.

Údaje o místu předmětu rozhodnutí:

Název kraje	Středočeský kraj
Název obce	Ledečko
Identifikátor katastrálního území	679755
Název katastrálního území	Ledečko
Parcelní čísla dle evidence katastru nemovitostí	parc. č. 140/9 v katastrálním území Ledečko
Číslo hydrologického pořadí a podpořadí	1-09-03-0990-0-00
Hydrogeologický rajon	63204 Krystalinikum v povodí Střední Vltavy - severní část
Přímé určení polohy (souřadnice X, Y)	1074386;709618

Údaje o předmětu rozhodnutí:

Účel	zásobování rekreačního objektu (max 4 EO) a k sezónní závlaze zahrady (100 m² po dobu 7 měs.)
Studna	vrtaná jímací
Hloubka studny	50 m
Požadovaný průměrný odběr podzemní vody (l/s)	0,0053
Požadovaný odběr podzemní vody (m ³ /měs.)	21
Požadovaný odběr podzemní vody (m ³ /rok)	156

Součástí dokumentace záměru nakládání s vodami je vyjádření osoby s odbornou způsobilostí dle §9 odst. 1 zákona č. 254/2001 Sb., (hydrogeologický posudek) kde se uvádí:

- *Nejbližší zdroj individuálního zásobování je vrtaná trubní studna S2 , která byla zjištěna na pozemku parc. č. 140/6 (vzdálena od navrhované studny cca 9,5 m, hl. cca 20 m), vrtaná studna S3 na parc. č. 140/2 (vzdálena od navrhované studny S1 cca 12,5 m, hl. cca 25 m), vrtaná studna S4 na parc. č. 140/3 (vzdálena od navrhované studny S1 cca 13,5 m, hl. cca 25 m), vše k.ú. Ledečko.,*
- *Povolením vrtané studny ani požadovaným odběrem podzemní vody z jímacího objektu v průměrném množství 0,0053 l/s, v maximálním množství 0,6 l/s, v max. množství 156,0 m³/rok, nedojde k ohrožení vydatnosti podzemních a povrchových vodních zdrojů a na vodu vázaných ekosystémů v místě nakládání, tak ani v širším okolí studny.*
- *Odběrem podzemní vody ze studny se také nezmění dosavadní ustálený režim podzemních vod na lokalitě a v okolí a odběr nepříznivě neovlivní na podzemní vodu vázané ekosystémy. Množství odebírané podzemní vody je přiměřené zásobám podzemních vod v území.*
- *Hloubení vodního díla bude prováděno pod dozorem, který zajistí průběžnou kvantitativní kontrolu – hydraulické parametry/vydatnost zdroje, místa přítoků vody i sledování event. vlivu prací na výškový stav hladin vody v okolních jímacích objektech (S3 a S4).*
- *Doporučuji provést expresní hydrodynamickou zkoušku, a to v rozsahu 6 hodin čerpací zkoušky a 6 hodin následné čerpací zkoušky nebo do nastoupení hladiny do úrovně před provedenou hydrodynamickou zkouškou. Před tímto čerpáním a po něm budou protokolárně zdokumentovány úrovně hladin podzemní vody ve studni S3, S4 a bude zajištěna kvantitativní kontrola sledování event. vlivu zkušební čerpání vody na výškový stav hladiny v průběhu čerpání odborným dozorem (odpovědný hydrogeolog).*
- *Čerpání podzemní vody by mělo být regulováno koncovými spínači tak, aby maximální krátkodobé provozní snížení hladiny vody ve studni při exploataci nepřesáhlo 2/3 výšky vodního sloupce ve studni.*
- *Odstupy studny od možných zdrojů znečištění jsou v dané hydrogeologické pozici posuzované studny a splňují požadavky vyhlášky č. 501/2006 Sb., o obecných požadavcích na využívání území. Prostředí je hodnoceno jako málo propustné.*

Ze studny nebude možno realizovat dlouhodobé jednorázové odběry spojené s maximálním snížením hladiny v jímacím objektu např. souvislé průběžné plnění bazénu. Větší jednorázovou potřebu vody je třeba řešit dovozem.

Žadatel předložil kladné stanovisko správce povodí – Povodí Vltavy, č.j. PVL-17044/2023/240-Vo ze dne 6.3.2023.

Umístění studny S: viz grafická příloha

Městský úřad Kutná Hora, odbor životního prostředí, jako vodoprávní úřad příslušný podle § 61 odst. 1 písm. c) zákona č. 128/2000 Sb., o obcích (obecní zřízení), ve znění pozdějších předpisů, který je příslušným vodoprávním úřadem podle § 104 odst. 2 písm. c) a § 106 odst. 1 zákona č. 254/2001 Sb., o vodách a o změně některých zákonů, ve znění pozdějších předpisů (vodní zákon), a jako speciální stavební úřad podle § 15 odst. 5 vodního zákona, § 15 odst. 1 písm. d) a § 94j odst. 1 a § 169 odst. 3 zákona č. 183/2006 Sb., o územním plánování a stavebním řádu, ve znění pozdějších předpisů (stavební zákon) a jako správní orgán místně příslušný podle § 11 odst. 1 písm. a) a b) zákona č. 500/2004 Sb., správní řád v platném znění, **oznamuje** podle § 115 odst. 1 vodního zákona a § 94m odst. 1 stavebního zákona **zahájení vodoprávního řízení** podle § 8 odst. 1 písm. b) bod 1. vodního zákona – odběr podzemní vody a podle § 15 odst. 1 a 6 vodního zákona a § 94p odst. 1 stavebního zákona – společné řízení o umístění a povolení stavby domovní vrtané studny a v souladu s § 140 odst. 1 správního řádu vede vodoprávní úřad společné řízení ve věci žádosti o povolení k odběru podzemní vody a o vydání společného územního a stavebního povolení.

Vzhledem ke skutečnosti, že záměr je umístován v území, ve kterém nebyl vydán územní plán k projednání výše uvedeného vodoprávní úřad v souladu s § 94 m odst. 1 stavebního zákona, dle § 115 odst. 8 vodního zákona nařizuje

veřejné ústní jednání a ústní jednání spojené s ohledáním na místě na

pondělí 6.11.2023 v 10:00 hod.

se srazem pozvaných na pozemku parc. č. 140/9 v katastrálním území Ledečko, obec Ledečko.

Účast na místním šetření není povinná.

Žadatel zajistí možnost vstupu na pozemek.

Vodoprávní úřad upozorňuje účastníky řízení a dotčené orgány, že námitky a závazná stanoviska, popřípadě důkazy mohou uplatnit v souladu s § 115 odst. 8 vodního zákona, § 94m odst. 1 a § 94n odst. 1 stavebního zákona nejpozději při ústním jednání, jinak k nim nebude přihlédnuto.

Vodoprávní úřad upozorňuje, že připomínky veřejnosti mohou být uplatněny v souladu s § 94n odst. 1 stavebního zákona nejpozději při veřejném ústním jednání, jinak k nim nebude přihlédnuto.

Vodoprávní úřad dává účastníkům řízení v souladu s § 36 odst. 3 správního řádu možnost vyjádřit se ke shromážděným podkladům rozhodnutí předmětného řízení do konce místního šetření dne 6.11.2023. Po tuto dobu dává vodoprávní úřad možnost každému nahlédnout do podkladů pro vydání rozhodnutí. **Po uplynutí této lhůty bude ve věci vydáno rozhodnutí.**

Do podkladů rozhodnutí lze nahlédnout na adrese Městského úřadu Kutná Hora, odbor životního prostředí, dveře č. 320, v úřední dny pondělí a středa 8:00 - 11:30 a 12:30 - 17:00 hod, v jiných dnech po telefonické domluvě – tel. 327 710 266.

Účastníkem řízení o povolení k odběru podzemní vody je dle § 115 odst. 16 vodního zákona pouze žadatel, obec, v jejímž územním obvodu může dojít k ovlivnění vodních poměrů nebo životního prostředí a případně občanské sdružení.

Účastníci společného řízení ve věci umístění a stavby vrtané studny jsou určeni ustanovením § 94k stavebního zákona, tj.:

- dle § 94k písm. a) stavebník a písm. d) vlastník předmětného pozemku,
- dle § 94k písm. b) obec, na jejímž území má být požadovaný záměr uskutečněn,
- dle § 94k písm. e) osoba, jejíž vlastnické právo nebo jiné věcné právo k sousedním stavbám anebo sousedním pozemkům nebo stavbám na nich může být společným povolením přímo dotčeno.

Dle § 94m odst. 1 stavebního zákona se konání veřejného ústního jednání oznamuje veřejnosti veřejnou vyhláškou, která musí být vyvěšena nejméně 30 dnů předem.

Poučení:

Účastník řízení je oprávněn podávat námitky týkající se pouze té části řízení, které se přímo dotýká jeho práv (viz uvedené rozdělení okruhu účastníků řízení).

Dle § 94n odst. 3 stavebního zákona účastník řízení ve svých námitkách uvede skutečnosti, které zakládají jeho postavení účastníka řízení, a důvody podání námitek.

Účastník řízení dle § 94k písm. c) až e) stavebního zákona ve věci společného povolení vodního díla může podle § 94n odst. 3 téhož zákona uplatnit námitky proti projednávanému stavebnímu záměru, projektové dokumentaci, způsobu provádění a užívání stavebního záměru nebo požadavkům dotčených orgánů, pokud jimi může být přímo dotčeno jeho vlastnické nebo jiné věcné právo k pozemku nebo stavbě.

V souladu s § 52 správního řádu jsou účastníci řízení povinni označit důkazy na podporu svých tvrzení (například předložit takový hydrogeologický posudek, který by prokázal ovlivnění stávajících vodních zdrojů povolovanou studnou).

Obec uplatňuje ve společném řízení námitky k ochraně zájmů obce a zájmů občanů obce.

Osoba, která je účastníkem řízení podle zvláštního právního předpisu, může v řízení uplatňovat námitky pouze v rozsahu, v jakém je projednávaným stavebním záměrem dotčen veřejný zájem, jehož ochranou se podle zvláštního právního předpisu zabývá.

Účastník řízení může podle § 114 odst. 1 stavebního zákona uplatnit námitky proti projektové dokumentaci, způsobu provádění a užívání stavby nebo požadavkům dotčených orgánů, pokud je jimi přímo dotčeno jeho vlastnické právo nebo právo založené smlouvou provést stavbu nebo opatření nebo právo odpovídající věcnému břemenu k pozemku nebo stavbě.

Podle § 94n stavebního zákona, závazná stanoviska, která mohou dotčené orgány uplatňovat podle § 4 odst. 4, musí být uplatněna nejpozději při veřejném ústním jednání, jinak se k nim nepřihlíží. Připomínky veřejnosti musí být uplatněny nejpozději při veřejném ústním jednání, jinak se k nim nepřihlíží.

K námitkám, které přesahují rozsah § 94n stavebního zákona (§ 89 odst. 4 a § 114 odst. 1 stavebního zákona), nebo nesplňují uvedené požadavky, se nepřihlíží.

Pověřený zaměstnanec stavebního úřadu je podle § 172 odst. 1 stavebního zákona oprávněn při plnění úkolů vstupovat na cizí pozemky, stavby a do staveb s vědomím jejich vlastníků při zjišťování stavu stavby a pozemku nebo opatřování důkazů a dalších podkladů pro vydání správního rozhodnutí nebo opatření.

Stavební úřad může podle § 173 odst. 1 stavebního zákona uložit pořádkovou pokutu do 50 000 Kč tomu, kdo závažným způsobem ztěžuje postup v řízení anebo plnění úkolů podle § 172 odst. 1 stavebního zákona tím, že znemožňuje oprávněné úřední osobě nebo osobě jí přizvané vstup na svůj pozemek nebo stavbu.

Nechá-li se některý z účastníků zastupovat, předloží jeho zástupce písemnou plnou moc. Účastník nebo jeho zástupce je povinen předložit na výzvu oprávněné úřední osoby průkaz totožnosti.

Žadatel zajistí, aby informace o jeho záměru a o tom, že podal žádost o vydání územního rozhodnutí, **byla** bezodkladně poté, co bylo oznámeno zahájení tohoto řízení a nařízeno veřejné ústní jednání, **vyvěšena na úřední desce příslušného obecního úřadu, a to do doby konání veřejného ústního jednání.** Informace obsahuje údaje o žadateli, o předmětu územního řízení a o veřejném ústním jednání. Součástí informace je grafické vyjádření záměru, popřípadě jiný podklad, z něhož lze usuzovat na architektonickou a urbanistickou podobu záměru a na jeho vliv na okolí.

Ing. Pavlína Žalská
oprávněná úřední osoba
referent odboru

Tato vyhláška bude vyvěšena na úřední desce Městského úřadu Kutná Hora, úřední desce Obecního úřadu Ledečko a zároveň způsobem umožňujícím dálkový přístup do doby konání veřejného ústního jednání, min. 30 dní.

VYVĚŠENO dne:
Razítko, podpis

SEJMUTO dne:
Razítko, podpis

Obdrží:

Účastníci řízení o povolení k odběru podzemní vody dle § 115 odst. 16 vodního zákona

Tomáš Jarolímek, IDDS: npbg5p2

Obec Ledečko, IDDS: be7bxf

Účastníci společného řízení dle § 94k stavebního zákona

Tomáš Jarolímek, IDDS: npbg5p2

Ing. Jana Švábová, Ledečko č.p. 158, 285 06 Sázava

Mgr. Radek Kalač, Sousedíkova č.p. 971/5, 190 00 Praha 9-Vysočany

Obec Ledečko, IDDS: be7bxf

Mgr. Eva Podpěrová, Předvoje č.p. 449/32, Praha 6-Veleslavín, 162 00 Praha 616

Český svaz ochránců přírody 06/05 Sázava, IDDS: yfnpdn9

Dotčené správní úřady

Krajský úřad Středočeského kraje, Odbor životního prostředí a zemědělství, IDDS: keebyf

Ostatní

Povodí Vltavy, státní podnik, IDDS: gg4t8hf

Město Uhlířské Janovice, Odbor životního prostředí a výstavby, IDDS: fpcbau2

Český báňský úřad, Obvodní báňský úřad pro území města Prahy a kraj Středočeský, IDDS: ixaaduf

K vyvěšení na úřední desce po dobu 30 dní:

Město Kutná Hora, oddělení zastupitelských orgánů, IDDS: b65bfx3

Obec Ledečko, IDDS: be7bxf




Grafická příloha:
Katastrální situace



Situace umístění



LEGENDA

-  Projektovaná vrtaná studna
-  El.Vedení CYKY 5J x 2,5 a JYTY 5 x 1,5 – délka 11 m
-  Vodovodní potrubí PE 32 / PN 10 – délka 11 m

