

CYKLOSTEZKY
KAŇK

CYKLOSTEZKY
KAŇK

Vojtěch Vörös
10. 3. 2022
v Kutné Hoře

CYKLOSTEZKY KAŇK

jednosměrné stezky výhradně pro horská kola

Zážitková cyklistika pro každého:

rozlišení podle náročnosti

klopené zatáčky, pumpovací vlny a překážky

Šetrné k přírodě:

zachovává přírodní ráz – přírodní povrch

ruční stavba – minimální zásah do přírody



CYKLOSTEZKY KAŇK

Unikátní projekt v širokém okolí
Český Brod - Šemberské stezky
Chrudim - Cyklopark Podhůra
horská střediska – Singltrek pod Smrkem
– Rychlebské stezky

Přínos místnímu podnikání
sportovní destinace
pohostinství, hoteliérství, cykloservisy

Využití městských pozemků
sportoviště v přírodě na okraji města

Napojení na cyklostezku



CYKLOSTEZKY KAŇK

Cyklisty vyhledávaná lokalita

Členitý terén

Relativně vysoké převýšení

Velká rozloha lesa

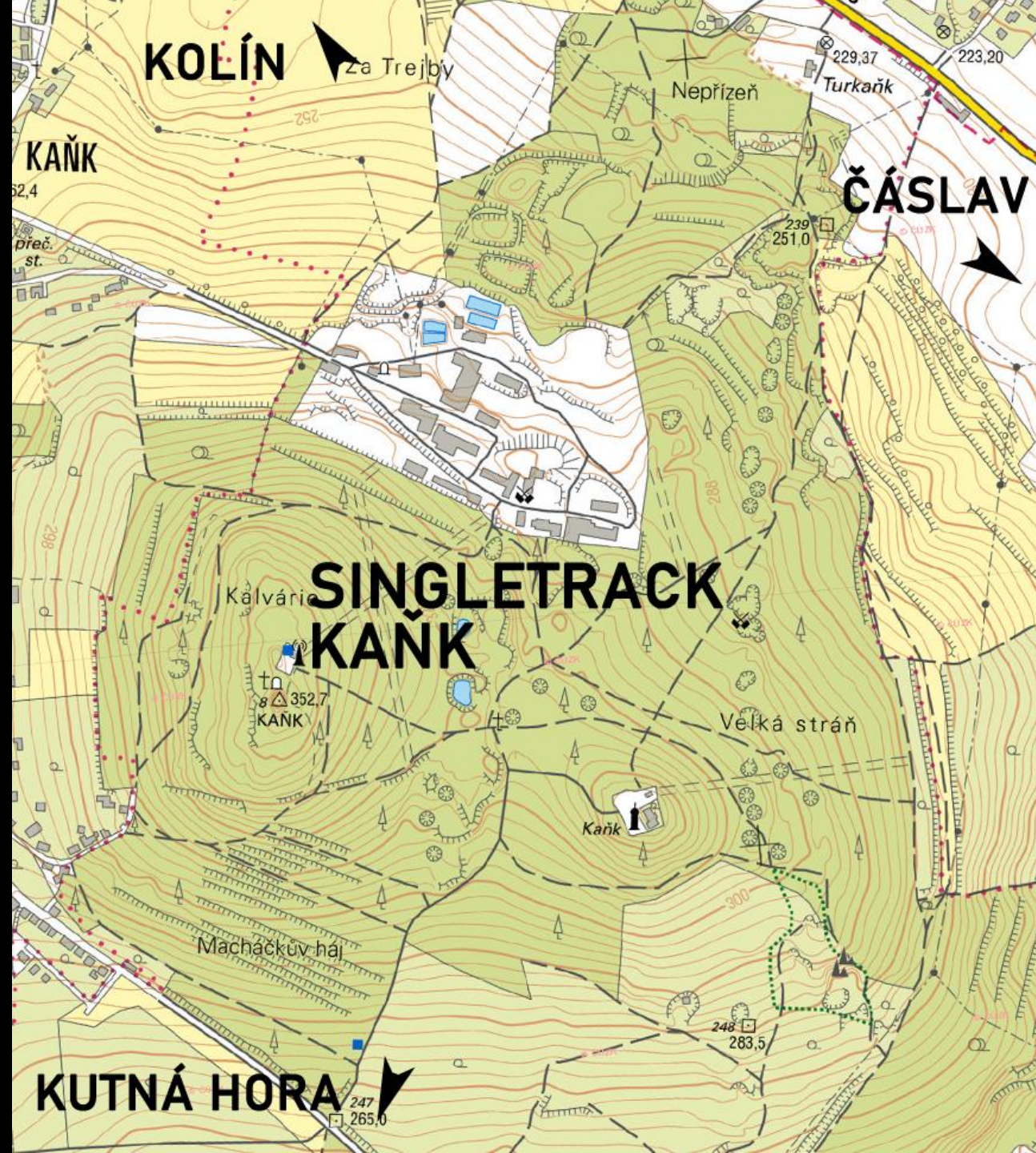
V těsné blízkosti města

Katastrální území Sedlec u Kutné Hory

Pozemky ve vlastnictví Města Kutná Hora

Stavba nevyžaduje kácení vzrostlých stromů

Veškeré práce prováděny ručními nástroji,
bez těžké techniky

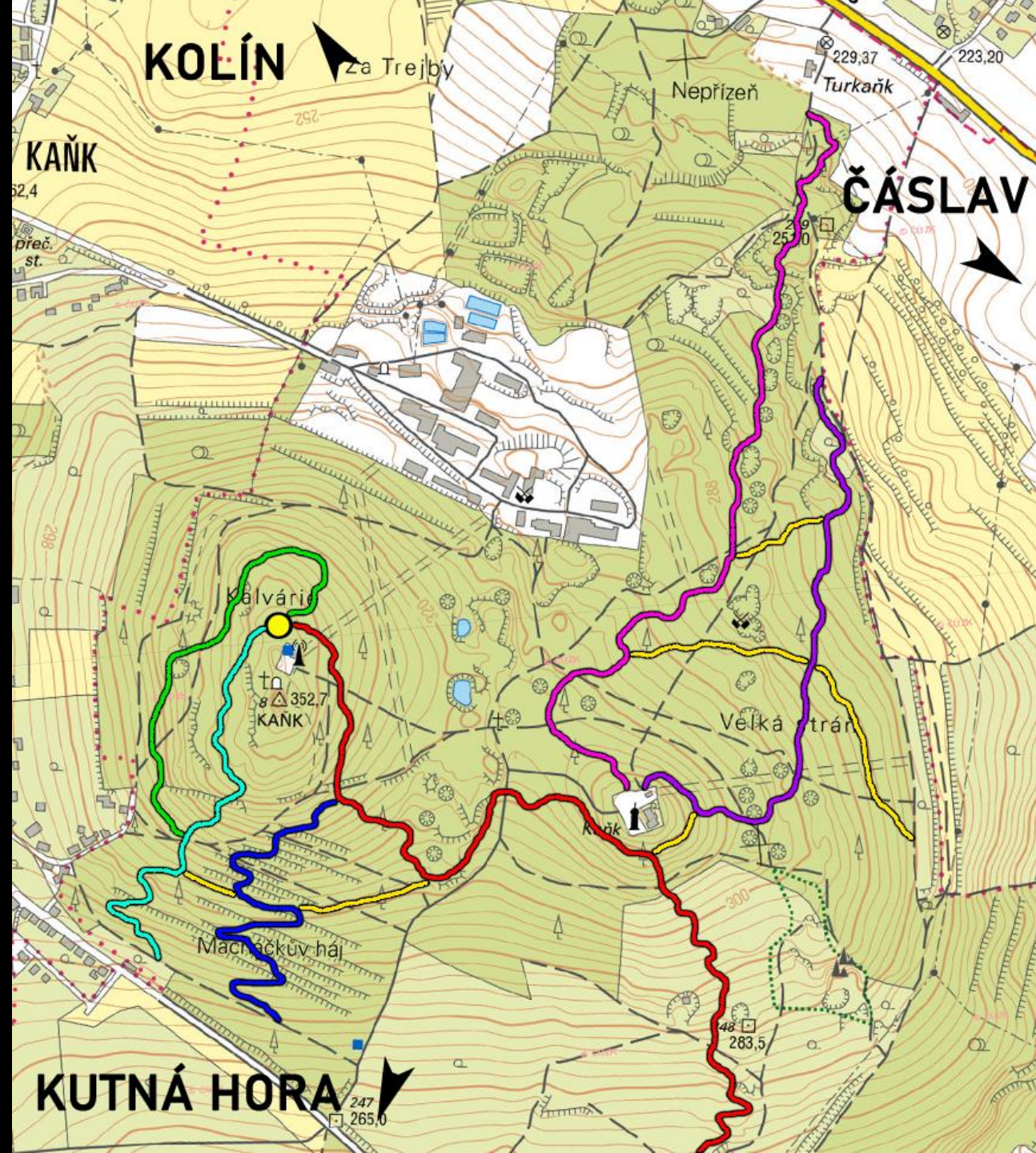


CYKLOSTEZKY KAŇK

● Start

Zelená	700 metrů
Světle modrá	750 metrů
Červená	1 600 metrů
Tmavě modrá	650 metrů
Růžová	1 300 metrů
Fialová	1 000 metrů
Spojovačky	1 000 metrů

Celkem 6 000 metrů

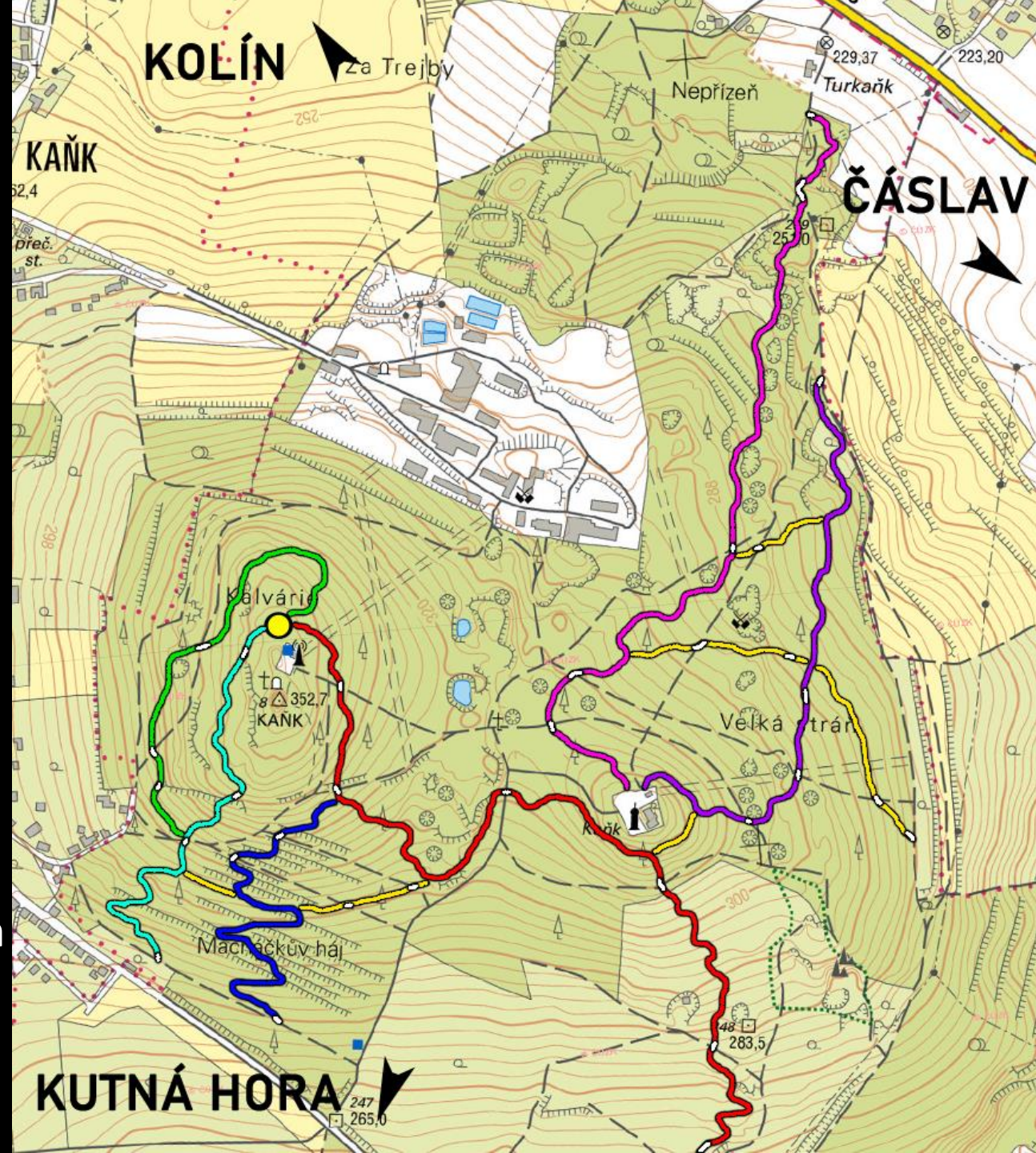


CYKLOSTEZKY KAŇK

Stezky cíleně nevedou po existujících cestách
V křižovatkách značení a zpomalovací prvky

Vznikem stezek bude hlavní pohyb cyklistů
odkloněn z pěších cest

Stoupací stezky povedou po existujících cestách



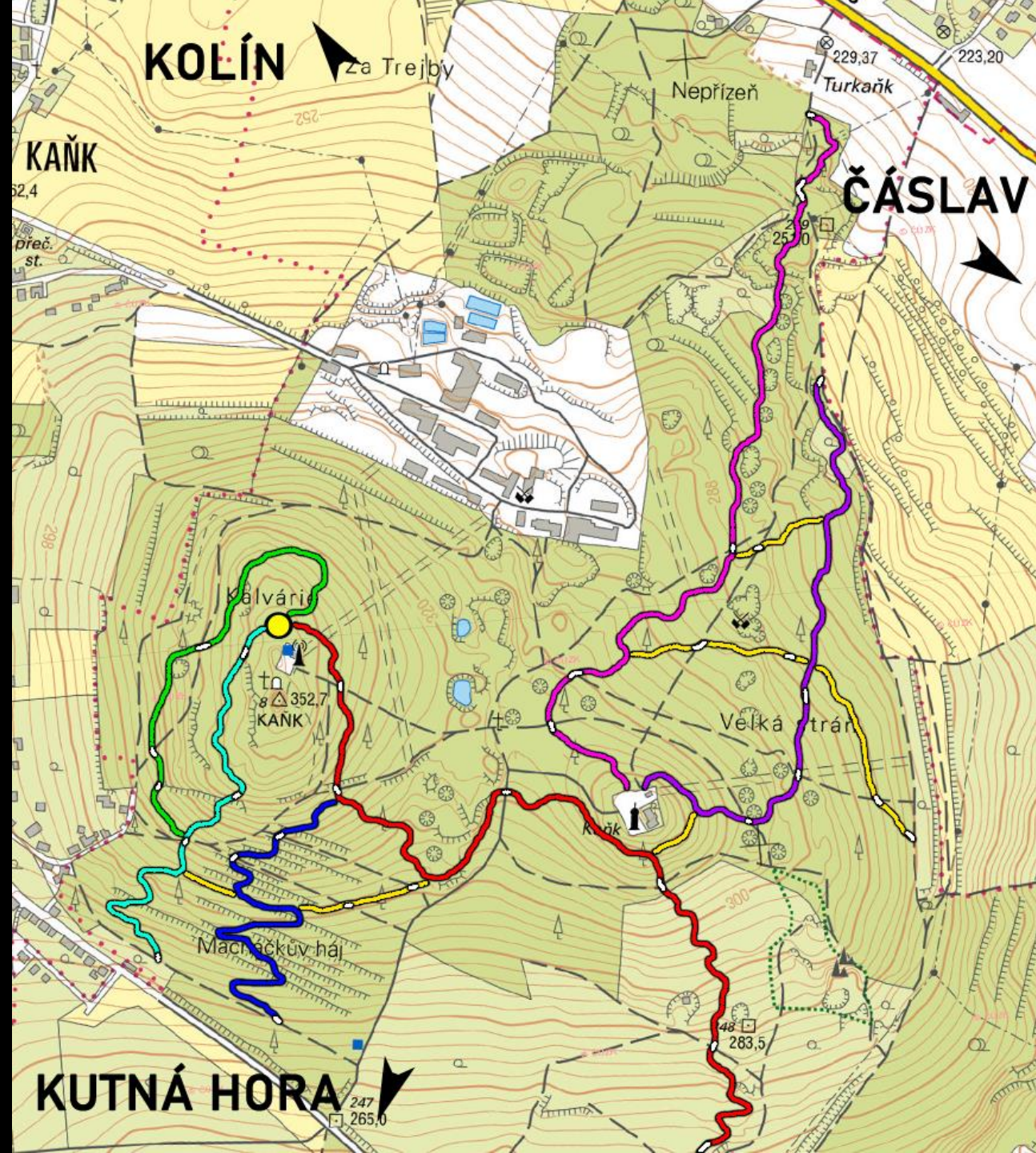
CYKLOSTEZKY KAŇK

Užívání stezek na vlastní nebezpečí
Helma a chrániče kolen a loktů doporučeny
Cedule s mapou a pravidly chování na stezkách

Vznik ve spolupráci s Městem Kutná Hora
a Městské lesy a rybníky Kutná Hora spol. s r. o.
Zapojení soukromého sektoru

Údržba stezek formou brigád z řad uživatelů
a přátel projektu

Finanční podpora bude použita na pořízení
nařadí, značení a náklady spojené s realizací
projektu



CYKLOSTEZKY
KAŇK

CYKLOSTEZKY
KAŇK

Vojtěch Vörös
10. 3. 2022
v Kutné Hoře