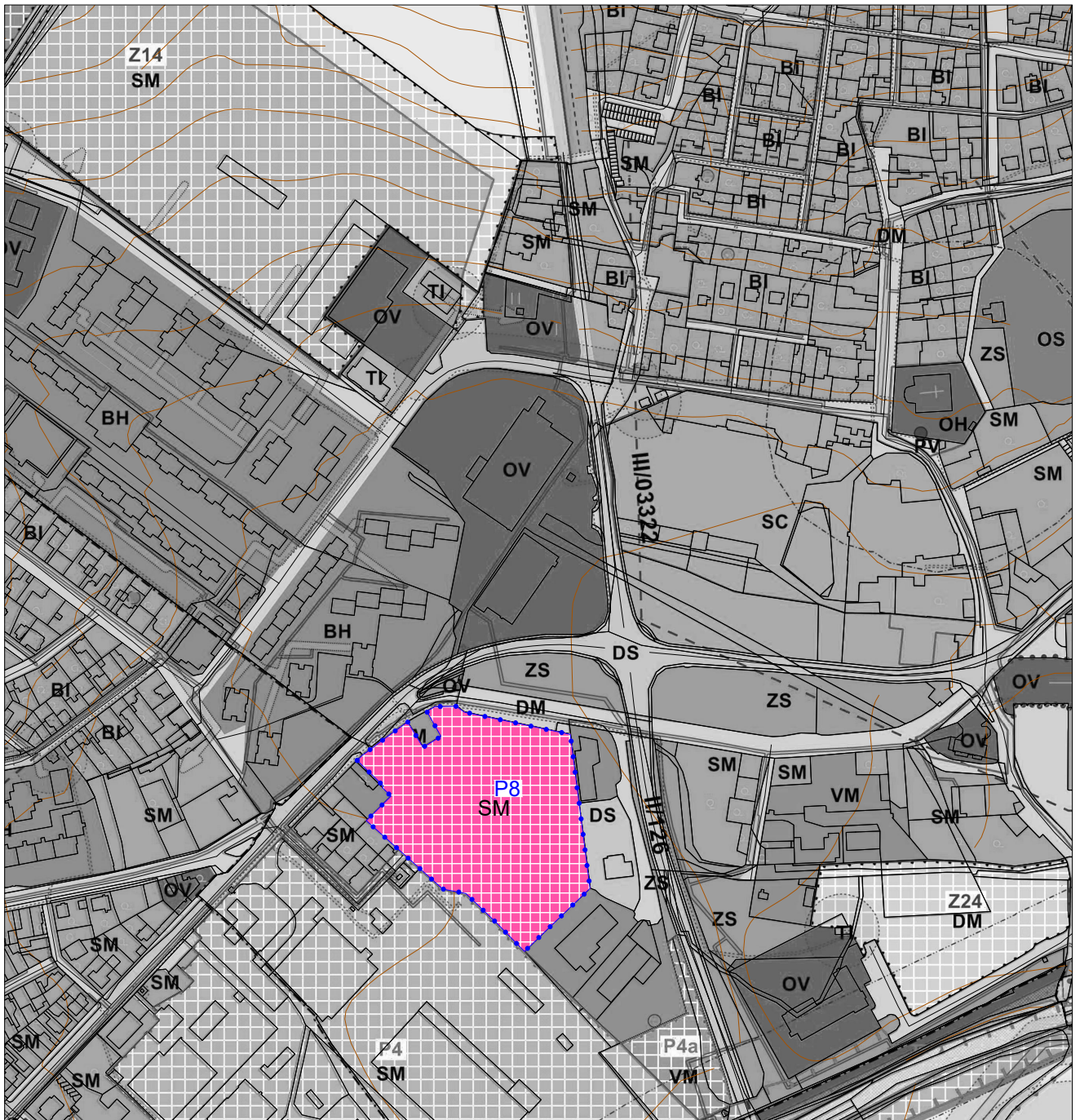







ZHOTOVITEL: STUDIO ACHT, spol. s r.o.		 Studio acht, spol. s r.o., Za Zámečkem 746/3; 158 00 Praha 5 - Jinonice; IČO: 25119966; tel: 233113741 - fax: 233113755 - studioacht@studioacht.cz	
ZODPOVĚDNÝ PROJEKTANT: MgA. Lina Procházková	POŘIZOVATEL: Městský úřad Kutná Hora		
NÁZEV STAVBY:  <b>ODŮVODNĚNÍ ZMĚNY Č.1 ÚZEMNÍHO PLÁNU KUTNÁ HORA</b> Návrh pro veřejné projednání (§55a)			
AUTORSKÝ KOLEKTIV: Ing. Václav Hlaváček, MgA. Lina Procházková, Ing. Lenka Hlaváčová		DATUM: 04 / 2021	
NÁZEV VÝKRESU: <b>KOORDINAČNÍ VÝKRES</b>		ČÍSLO VÝKRESU: 2	MĚŘÍTKO: 1:5000



LEGENDA

-  HRANICE PLOCHY PŘESTAVBY
-  OZNAČENÍ LOKALITY ZMĚNY - PODMÍNĚNO ZPRACOVÁNÍM STUDIE
-  VÝŠKOPIS
-  PARCELY KATASTRU NEMOVITOSTÍ
-  KOORDINAČNÍ VÝKRES UP KUTNÁ HORA

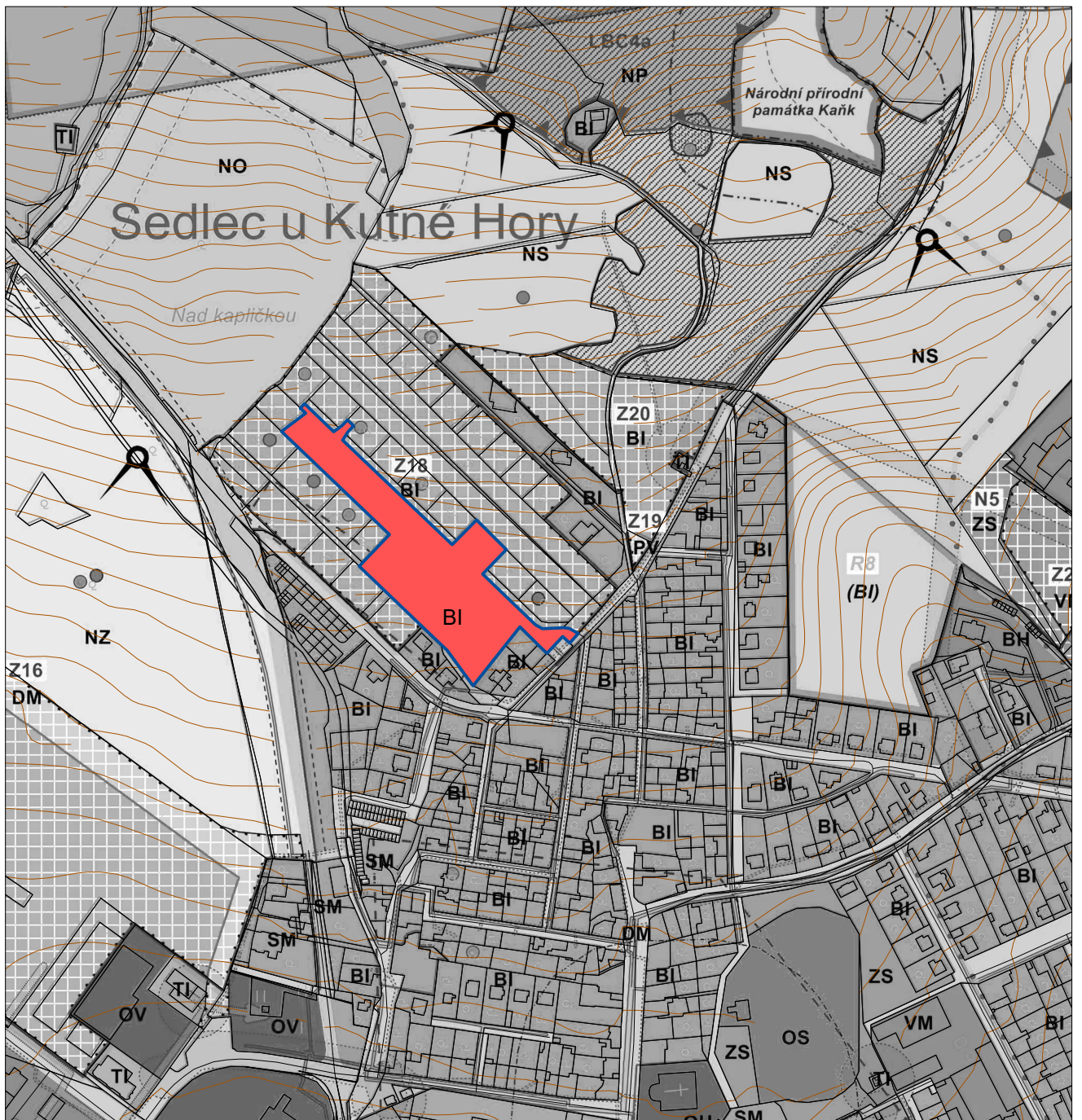
PLOCHY S ROZDÍLNÝM ZPŮSOBEM VYUŽITÍ

plochy změn      stabilizované plochy      územní rezervy







PLOCHY SMÍŠENÉ OBYTNÉ - MĚSTSKÉ





### LEGENDA

-  HRANICE ZASTAVĚNÉHO ÚZEMÍ AKTUALIZOVANÁ KE DNI 5.3.2021
-  VÝŠKOPIS
-  PARCELY KATASTRU NEMOVITOSTÍ
-  KOORDINAČNÍ VÝKRES UP KUTNÁ HORA

### PLOCHY S ROZDÍLNÝM ZPŮSOBEM VYUŽITÍ

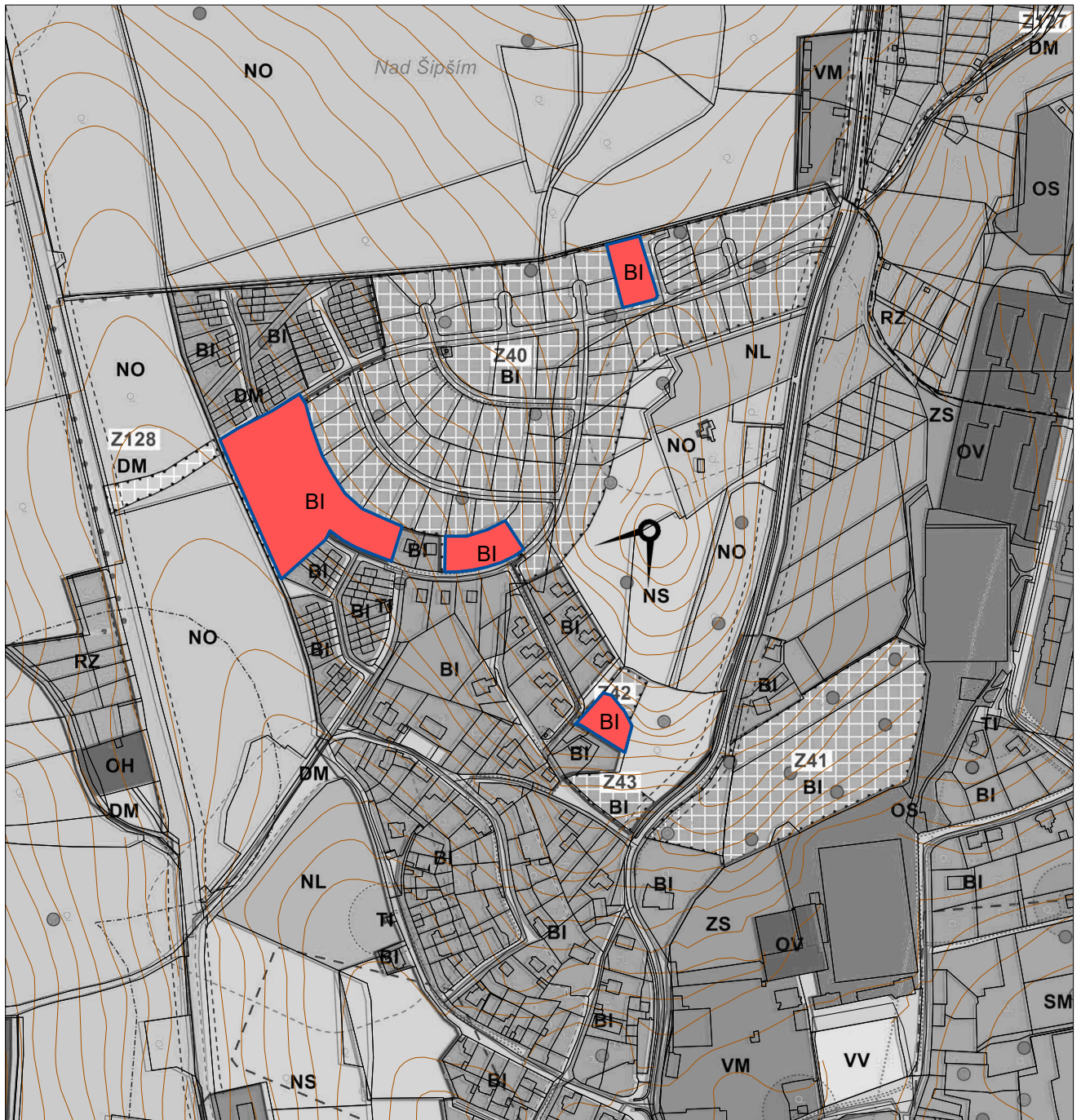
plochy změn      stabilizované plochy      územní rezervy




PLOCHY BYDLENÍ - V RODINNÝCH DOMECH

B





## LEGENDA

 HRANICE ZASTAVĚNÉHO ÚZEMÍ AKTUALIZOVANÁ KE DNI 5.3.2021

 VÝŠKOPIS

 PARCELY KATASTRU NEMOVITOSTÍ

 KOORDINAČNÍ VÝKRES UP KUTNÁ HORA

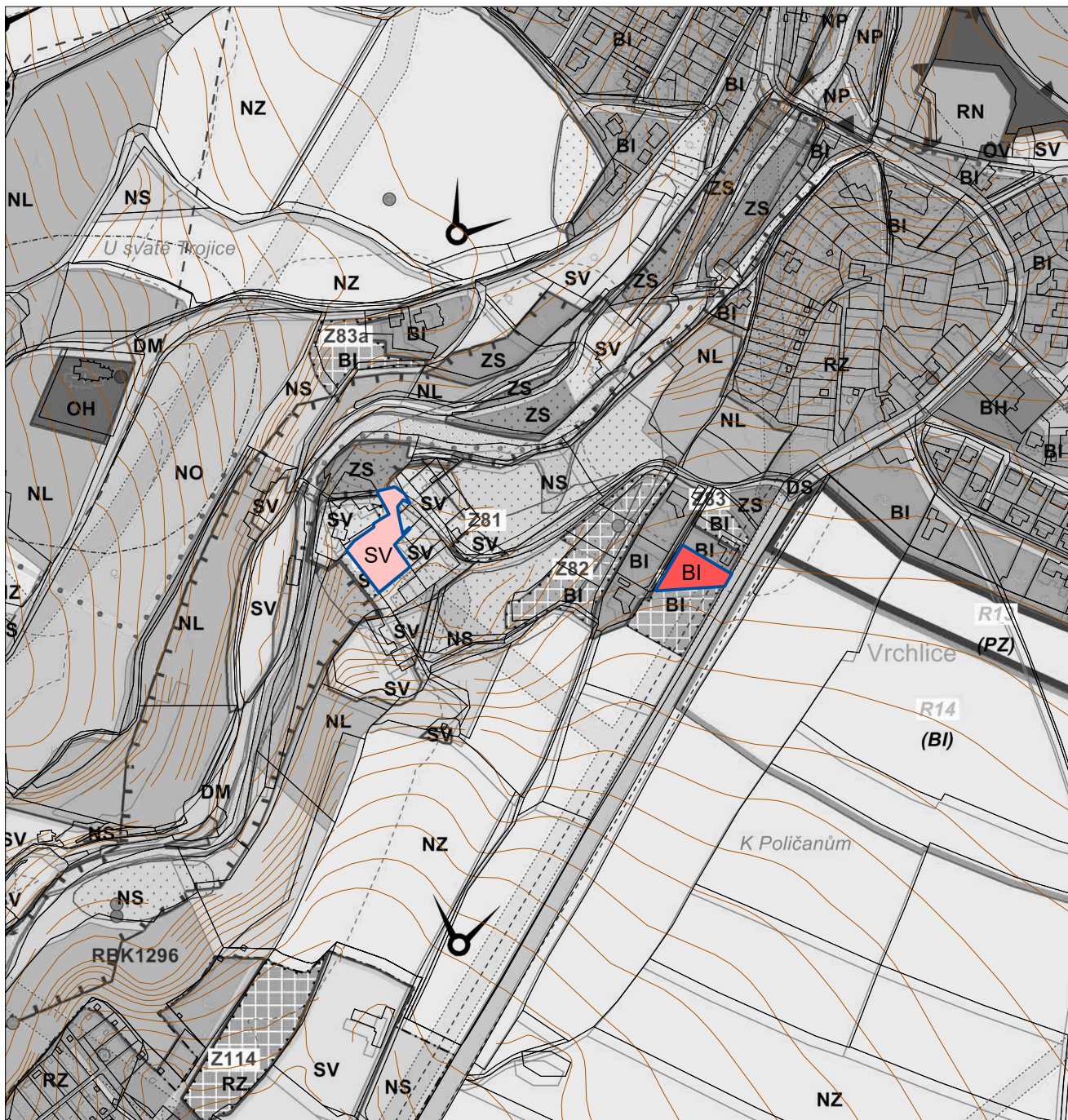
## PLOCHY S ROZDÍLNÝM ZPŮSOBEM VYUŽITÍ

plochy změn      stabilizované plochy      územní rezervy







PLOCHY BYDLENÍ - V RODINNÝCH DOMECH











### LEGENDA

-  HRANICE ZASTAVĚNÉHO ÚZEMÍ AKTUALIZOVANÁ KE DNI 5.3.2021
-  VÝŠKOPIS
-  PARCELY KATASTRU NEMOVITOSTÍ
-  KOORDINAČNÍ VÝKRES UP KUTNÁ HORA

### PLOCHY S ROZDÍLNÝM ZPŮSOBEM VYUŽITÍ

plochy změn	stabilizované plochy	územní rezervy	
 BI	 BI	 (BI)	PLOCHY BYDLENÍ - V RODINNÝCH DOMECH
 SV	 SV	 (SV)	PLOCHY SMÍŠENÉ OBYTNÉ - VENKOVSKÉ

D