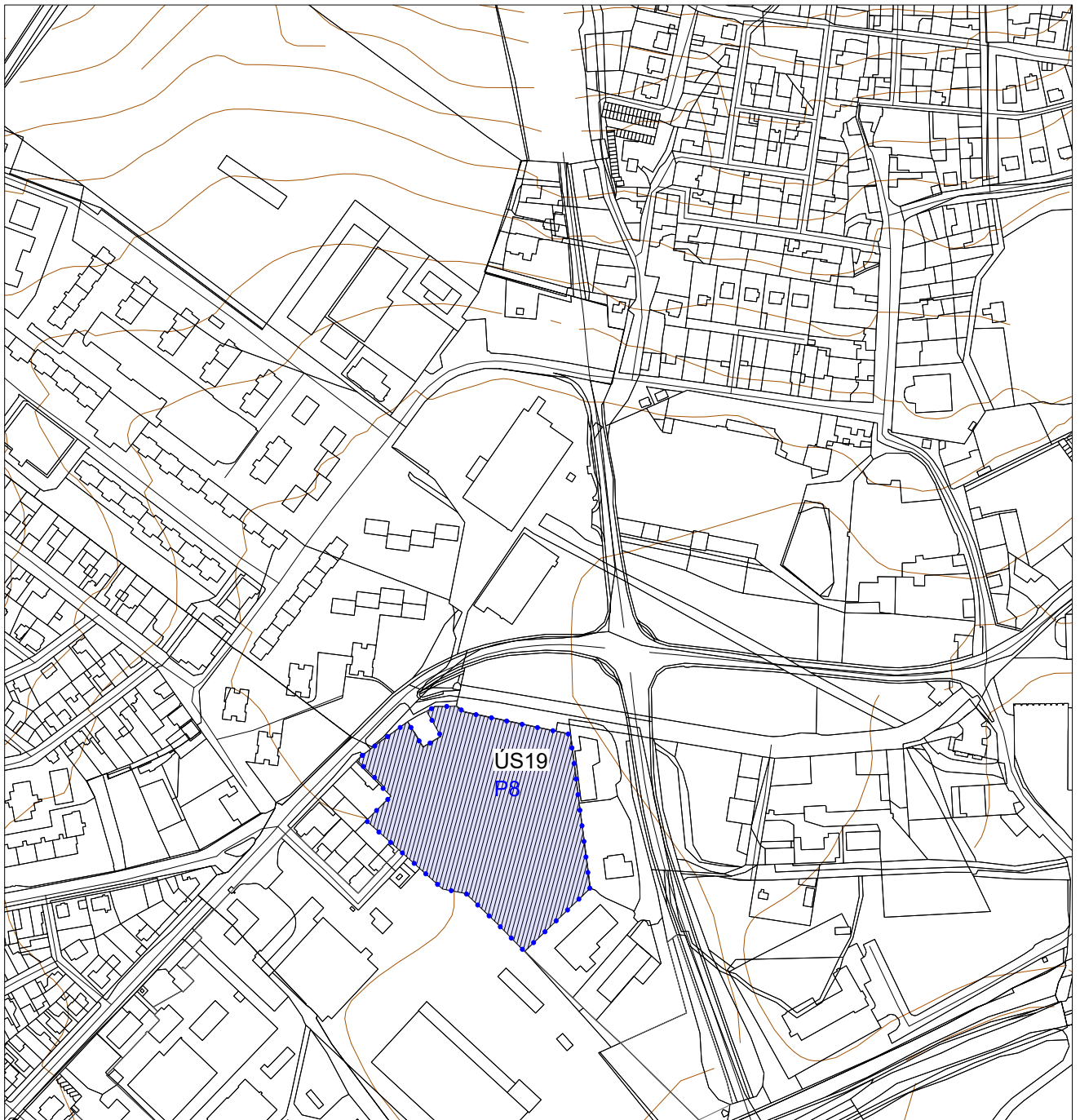


ZHOTOVITEL: STUDIO ACHT, spol. s r.o.		<i>Studio acht</i> Studio acht, spol. s r.o., Za Zámečkem 746/3; 158 00 Praha 5 - Jinonice; IČO: 25119966; tel: 233113741 - fax: 233113755 - studioacht@studioacht.cz	
ZODPOVĚDNÝ PROJEKTANT: MgA. Lina Procházková	POŘIZOVATEL: Městský úřad Kutná Hora		
NÁZEV STAVBY: ZMĚNA Č.1 ÚZEMNÍHO PLÁNU KUTNÁ HORA Návrh pro veřejné projednání (§55a)			
AUTORSKÝ KOLEKTIV: Ing. Václav Hlaváček, MgA. Lina Procházková, Ing. Lenka Hlaváčová		DATUM: 04 / 2021	
NÁZEV VÝKRESU: VÝKRES ZÁKLADNÍHO ČLENĚNÍ ÚZEMÍ		ČÍSLO VÝKRESU: 1	MĚŘÍTKO: 1:5000



A

LEGENDA

- HRANICE PLOCHY PŘESTAVBY

- P8, ÚS19** OZNAČENÍ LOKALITY ZMĚNY - PODMÍNĚNO ZPRACOVÁNÍM STUDIE

- VÝŠKOPIS

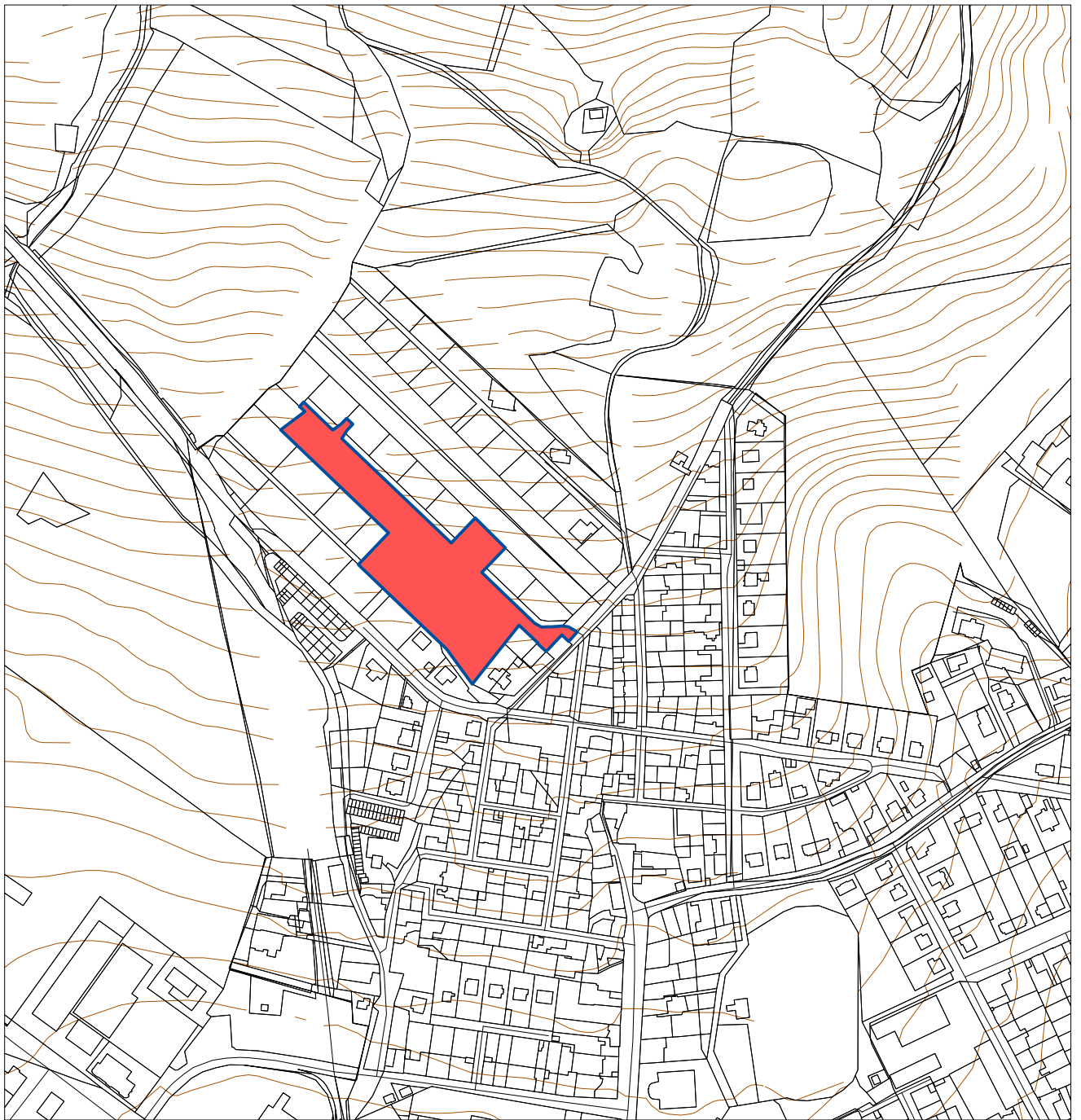
- PARCELY KATASTRU NEMOVITOSTÍ

- PLOCHY PŘESTAVBY




- PLOCHY VE KTERÝCH JE ROZHODOVÁNÍ O ZMĚNÁCH V ÚZEMÍ PODMÍNĚNO ZPRACOVÁNÍM ÚZEMNÍ STUDIE

IDENTIFIKACE PLOCH A KORIDORŮ

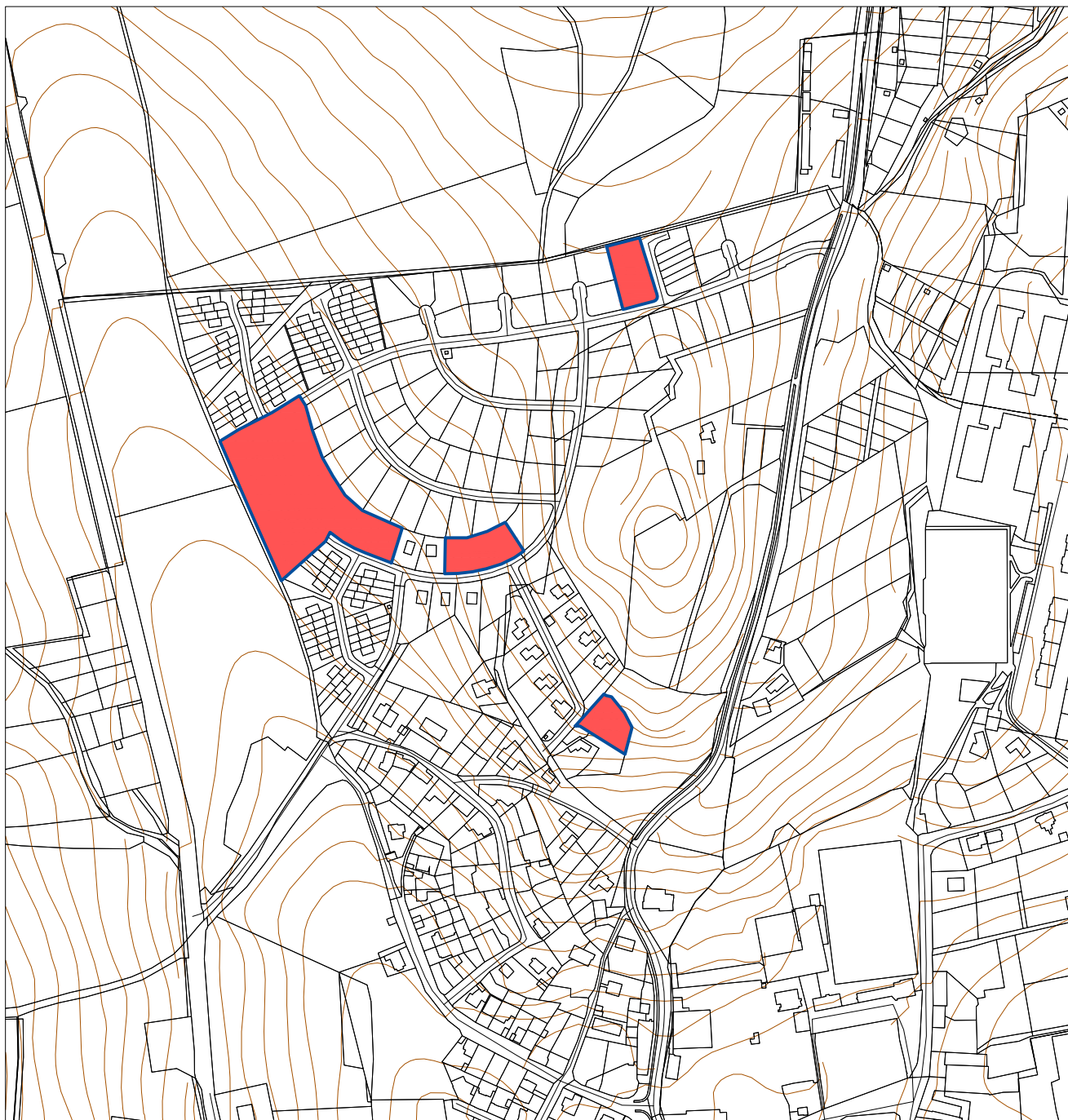
P8 ID PLOCH PŘESTAVBY, ZMĚNA PODMÍNĚNA POŘÍZENÍM ÚZEMNÍ STUDIE (ÚS19)






LEGENDA

-  HRANICE ZASTAVĚNÉHO ÚZEMÍ AKTUALIZOVANÁ KE DNI 5.3. 2021
-  VÝŠKOPIS
-  PARCELY KATASTRU NEMOVITOSTÍ

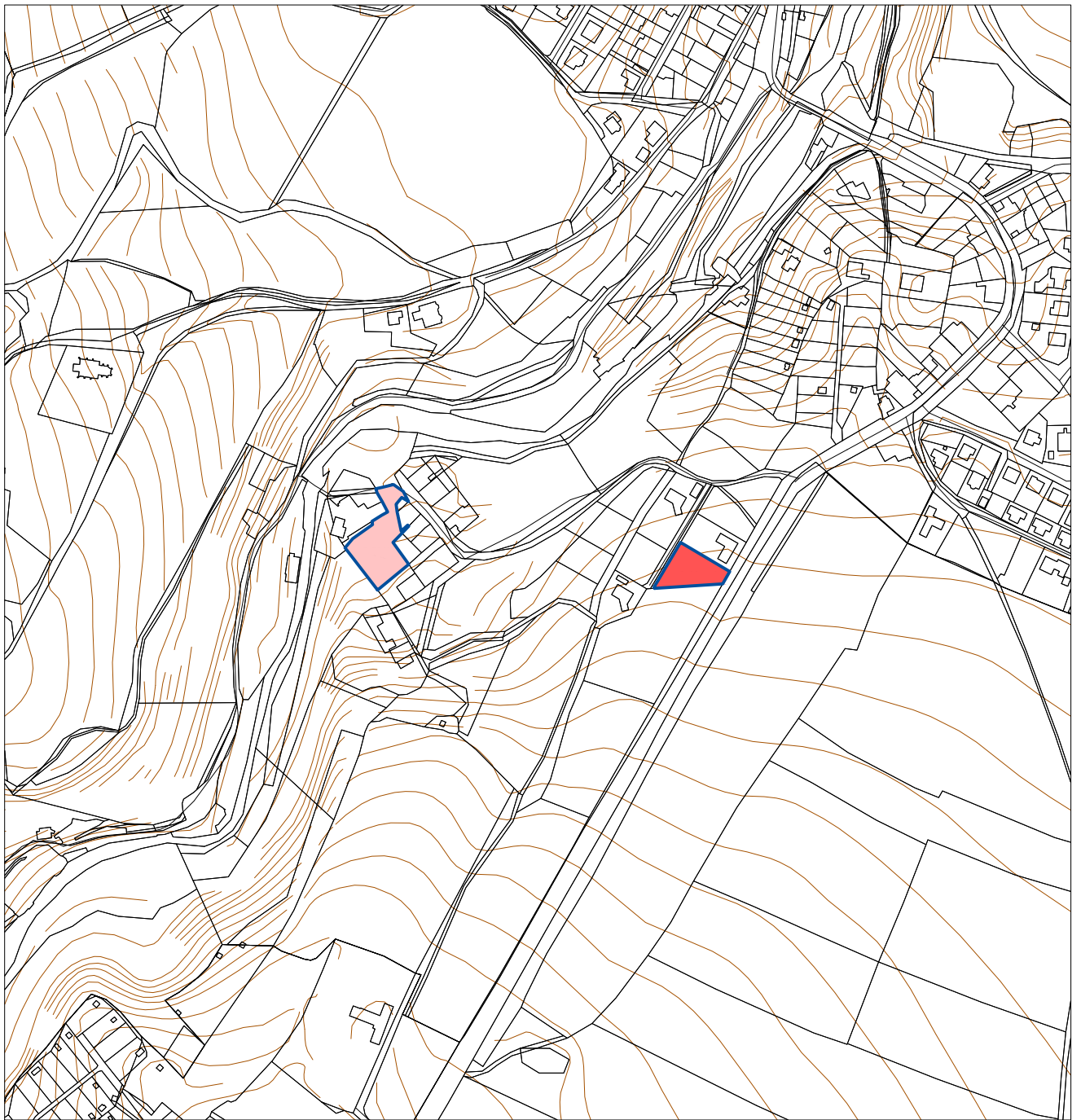
B






LEGENDA

-  HRANICE ZASTAVĚNÉHO ÚZEMÍ AKTUALIZOVANÁ KE DNI 5.3. 2021
-  VÝŠKOPIS
-  PARCELY KATASTRU NEMOVITOSTÍ

C



LEGENDA

-  HRANICE ZASTAVĚNÉHO ÚZEMÍ AKTUALIZOVANÁ KE DNI 5.3. 2021
-  VÝŠKOPIS
-  PARCELY KATASTRU NEMOVITOSTÍ