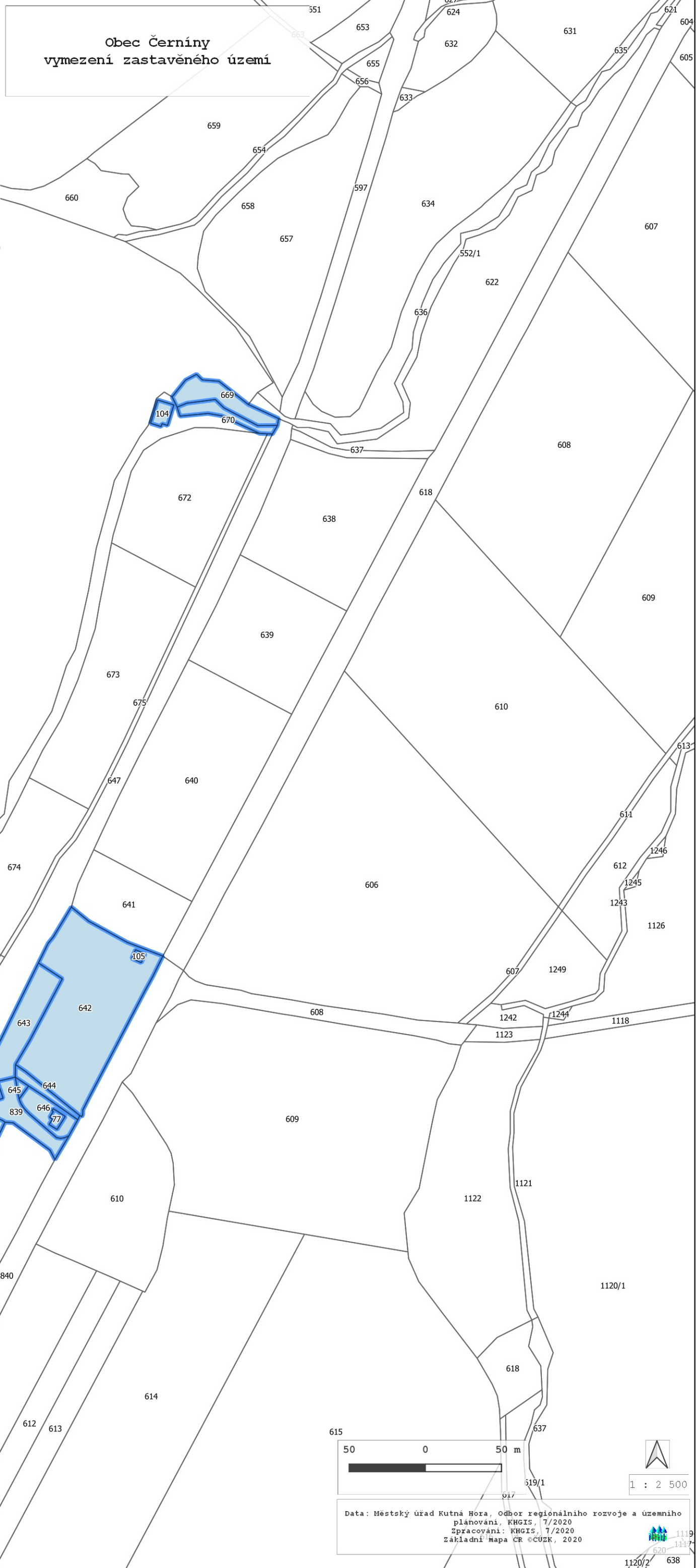

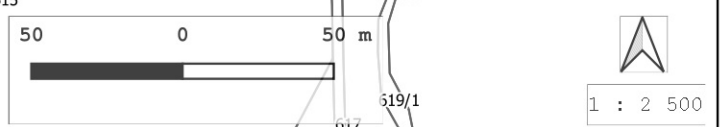


Zastavěné území obce Černíny – změna č. 1	
Úřad územního plánování	Městský úřad Kutná Hora, odbor regionálního rozvoje a územního plánování
Vydávající orgán	Zastupitelstvo obce Černíny
Opatření obecné povahy č.i.	
Vydané dne	
Datum nabytí účinnosti	
Jméno a příjmení	<b>Ing. Miroslav Kyzour</b>
funkce	Starosta obce
Podpis	
Otisk úředního razítka	



 Vymezené zastavěné území



Data: Městský úřad Kutná Hora, Odbor regionálního rozvoje a územního plánování, KHGIS, 7/2020  
 Zpracování: KHGIS, 7/2020  
 Základní mapa ČR ©ČÚZK, 2020