












**LEGENDA**

-  HRANICE ŘEŠENÉHO ÚZEMÍ
-  PROBLEMY STÁVAJÍCÍHO STAVU
-  OBJEKTY
-  1. REALIZOVANÁ ETAPA DOPRAVNÍHO GENERELU
-  SILNICE
-  ZRUŠENÁ SILNICE PŘED ŠKOLOU
-  CHODNÍKY - DLAŽBA NAVAZUJÍCÍ NA 1. ETAPU
-  CHODNÍKY - MÍSTA PŘECHÁZENÍ CHODCŮ
-  CHODNÍKY - KAMENNÉ BLOKY V PÍSKOVÉM LOŽÍ
-  PĚŠINY - BETONOVÉ ŠLAPÁKY VNITROBLOKEM
-  PARKOVACÍ STÁNI
-  PARKOVACÍ STÁNI ZTP
-  PARKOVACÍ STÁNI ZTP
-  BETONOVÉ OPĚRNÉ ZIDKY
-  DŘEVĚNÉ LAVIČKY NA BETONOVÝCH ZIDKÁCH
-  STÁVAJÍCÍ STROMY A KEŘE K ZACHOVÁNÍ
-  STÁVAJÍCÍ STROMY A KEŘE K OSTRANĚNÍ
-  NOVÉ STROMY ACA - Acer campestre - javor babyka
-  NOVÉ STROMY BPE - Betula pendula - bříza bělokorá
-  POROST NÍZKÝCH KEŘŮ - PŮDOPOKRYVNÝCH ROSTLIN (BARVINEK)
-  POROST VYŠŠÍCH KEŘŮ - TVAROVANÝ ŽIVÝ PLOT (HLUŠNĚ)
-  KONTEJNEROVÉ STÁNI
-  INŽENÝRSKÉ SÍTĚ
-  VODOVOD
-  PLYN
-  EL. KABEL VN
-  EL. KABEL NN
-  SOŠLOVACÍ KABEL
-  KANALIZACE
-  KANALIZACE - DLE ROZMÍSTĚNÝCH ULIČNÍCH VPUSŤÍ
-  ELEKTRO - NÁVRH
-  KANALIZACE - NÁVRH

**POZNÁMKA:** Průběh podzemních sítí je zakreslen pouze informativně. Před zahájením zemních prací je nutné vytyčit veškeré podzemní vedení.

**1**

název akce: Z. etapa realizace dopravního generelu  
 místo: sídliště Štěpěšín v Kladně  
 investor: Město Kladno  
 zodpovědný projektant: Havlíčková a kolektiv s.r.o.  
 odborný projektant: under-construction arch. inženýring s.r.o.  
 zpracovatel profesní: Ing. arch. Erik Vlach  
 zpracovatel stavební: under-construction arch. inženýring s.r.o.  
 výkres: situace - koordinát

datum: 08.12.2008  
 stávek: A2002  
 číslo: 130 917 952 953  
 under-construction