
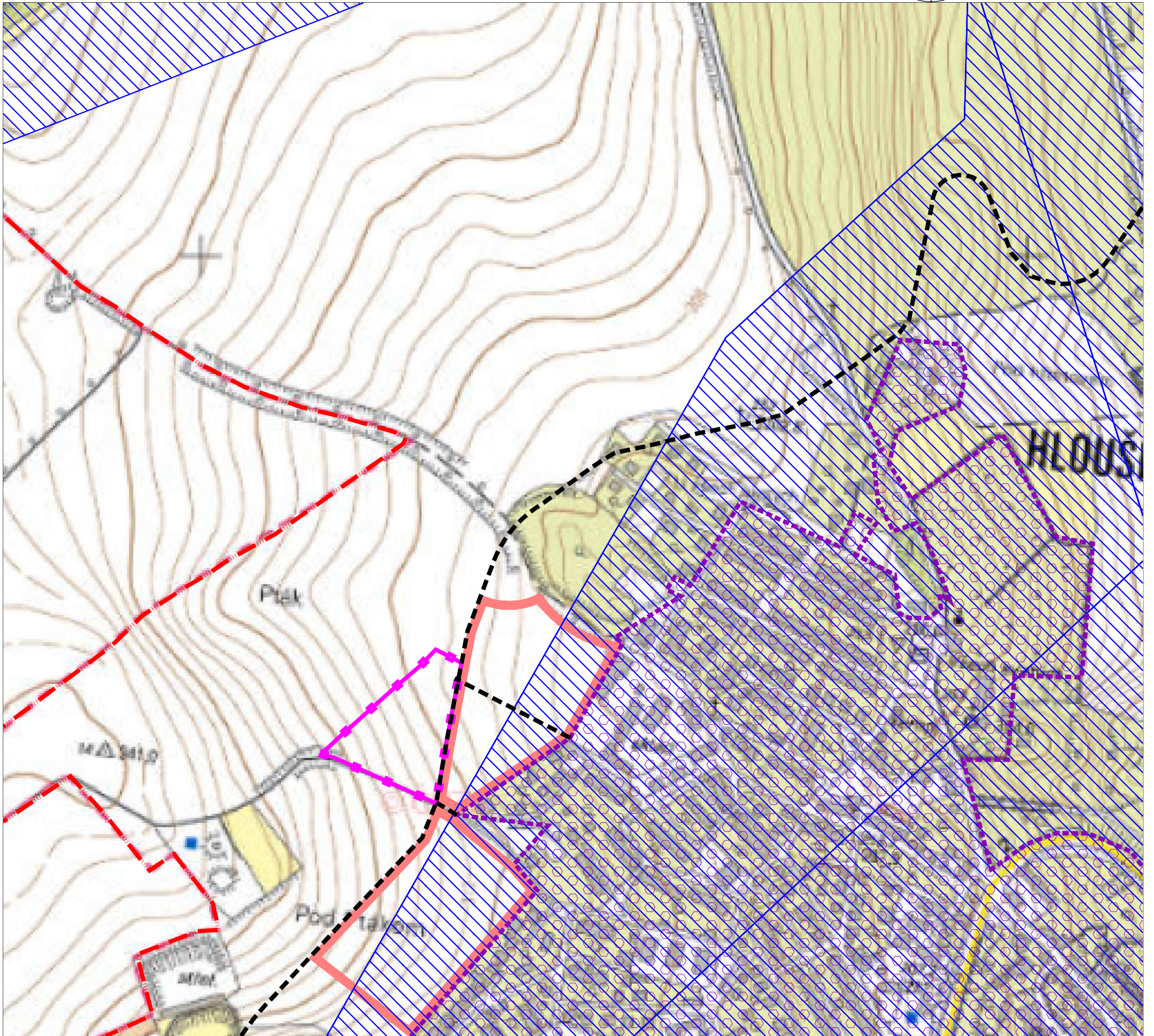


ZM. Č. 42 ÚP KUTNÁ HORA

VÝKRES ŠIRŠÍCH VZTAHŮ





1 : 5 000



LEGENDA

	hranice řešeného území dle změny č. 42
	hranice katastru
	hranice zastavěného území dle původního ÚP
	plocha zastavěného území dle původního ÚP
	hranice zastavitelných ploch bydlení přiléhajících k ploše řešené změnou č. 42
	místní komunikace (funkce obslužná spojovací) - návrh
	poddolované území



ZÁZNAM O ÚČINNOSTI

Správní orgán, který územní plán vydal:	Zastupitelstvo města Kutné Hory
Datum nabytí účinnosti:	
Oprávněná úřední osoba pořizovatele:	
Jméno a příjmení:	Ing. Josef Oppitz
Funkce:	referent Městského úřadu Kutná Hora, odboru reg. rozvoje a územního plánování
Podpis:	
Otisk úředního razítka:	

PARÉ

ÚZEMNÍ PLÁN KUTNÁ HORA - ZMĚNA ČÍSLO 42

VÝKRES ŠIRŠÍCH VZTAHŮ

Pořizovatel	MÚ Kutná Hora
Schvalující orgán	Zastupitelstvo města Kutná Hora
Zpracovatel	Atelier M.A.A.T., s. r. o.
Zodpov. projektant	Ing. arch. Martin Jirovský, Ph. D., ČKA 03 311
Datum: květen 2014	M 1 : 5 000